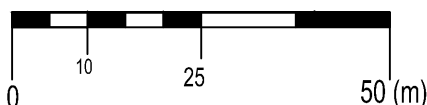




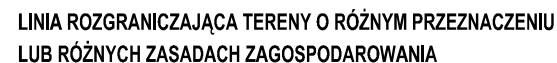
ZAŁĄCZNIK NR 1

**DO UCHWAŁY NR RADY GMINY NOWOSOLNA
Z DNIA ROKU W SPRAWIE UCHWALENIA
MIEJSCOWEGO PLANU ZAGOSPODAROWANIA PRZESTRZENNEGO
GMINY NOWOSOLNA DLA CZĘŚCI OBRĘBU KOPANKA**

SKALA 1:1 000



OZNACZENIA OBOWIAZUJĄCE




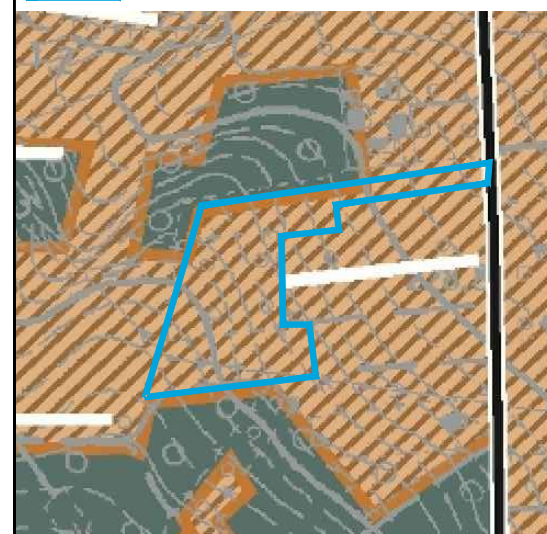
SYMBOLE PRZEZNACZENIA TERENU



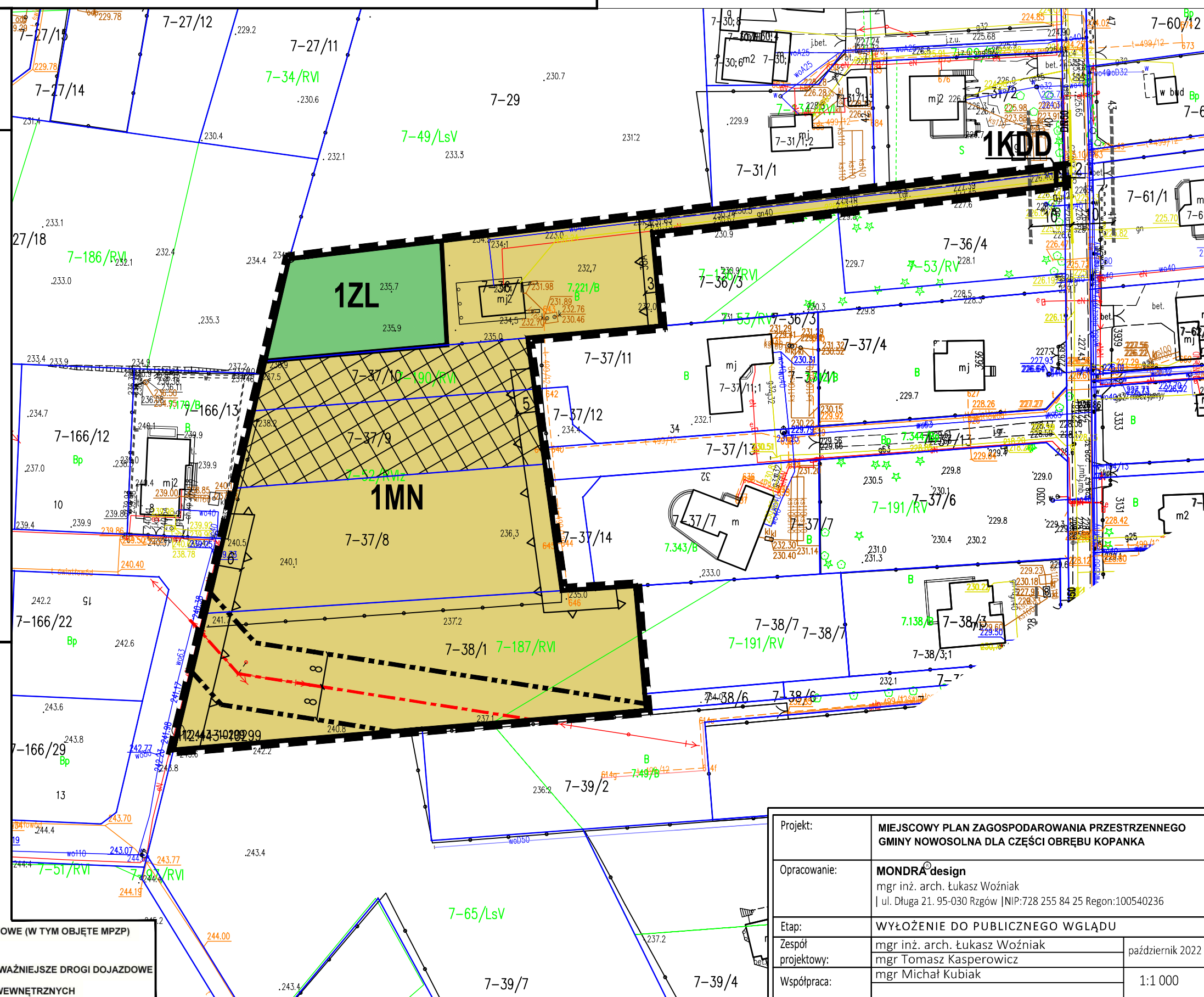
OZNACZENIE INFORMACYJNE



**WYRYS ZE STUDIUM UWARUNKOWAŃ I KIERUNKÓW ZAGOSPODAROWANIA
PRZESTRZENNEGO GMINY NOWOSOLNA**



TERENY MIESZKANIOWE (W TYM OBJĘTE MPZP)
TERENY LASÓW
DROGI LOKALNE I WAŻNIEJSZE DROGI DOJAZDOWE
DROGI UKŁADÓW WEWNĘTRZNYCH



Projekt:	MIEJSCOWY PLAN ZAGOSPODAROWANIA PRZESTRZENNEGO GMINY NOWOSOLNA DLA CZĘŚCI OBRĘBU KOPANKA	
Opracowanie:	MONDRA[®]design mgr inż. arch. Łukasz Woźniak ul. Długa 21. 95-030 Rzgów NIP:728 255 84 25 Regon:100540236	
Etap:	WYŁOŻENIE DO PUBLICZNEGO WGLĄDU	
Zespół projektowy:	mgr inż. arch. Łukasz Woźniak mgr Tomasz Kasperowicz	październik 2022
Współpraca:	mgr Michał Kubiak	
		1:1 000