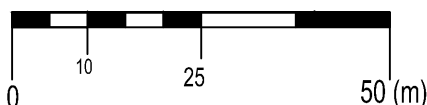




# MIEJSCOWY PLAN ZAGOSPODAROWANIA PRZESTRZENNEGO GMINY NOWOSOLNA DLA CZĘŚCI OBRĘBU NATOLIN

ZAŁĄCZNIK NR 1  
DO UCHWAŁY NR ..... RADY GMINY NOWOSOLNA  
Z DNIA ..... ROKU W SPRAWIE UCHWALENIA  
MIEJSCOWEGO PLANU ZAGOSPODAROWANIA PRZESTRZENNEGO  
GMINY NOWOSOLNA DLA CZĘŚCI OBRĘBU NATOLIN

SKALA 1:1 000



## OZNACZENIA OBOWIĄZUJĄCE

- GRANICA OBSZARU OBJĘTEGO PLANEM MIEJSCOWYM
- LINIA ROZGRANICZAJĄCA TERENY O RÓŻNYM PRZEZNACZENIU  
LUB RÓŻNYCH ZASADACH ZAGOSPODAROWANIA
- NIEPRZEKRACZALNA LINIA ZABUDOWY
- STREFA ZIELENI IZOLACYJNEJ
- DZIAŁKA, KTÓRA BEZ UDZIAŁU DZIAŁKI SĄSIEDNIEJ W ZAKRESIE DOSTĘPU DO  
DROGI PUBLICZNEJ NIE MOŻE STANOWIĆ SAMODZIELNEJ DZIAŁKI BUDOWLANEJ
- 6 ZWYMIAROWANE ODLEGŁOŚCI MIERZONE W METRACH

## SYMBOL PRZEZNACZENIA TERENU

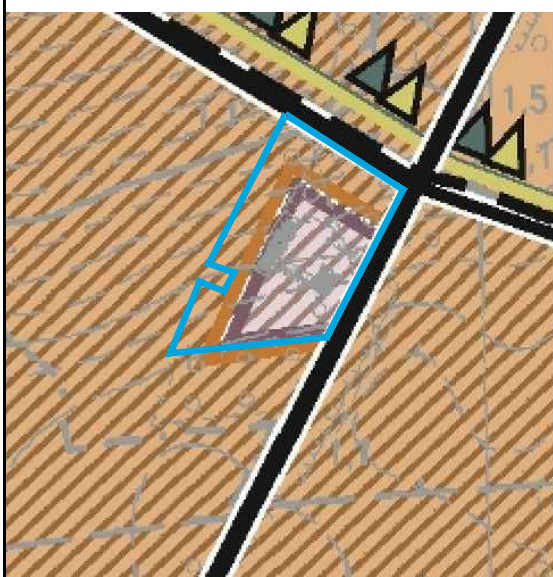
- U TEREN ZABUDOWY USŁUGOWEJ

## OZNACZENIE INFORMACYJNE

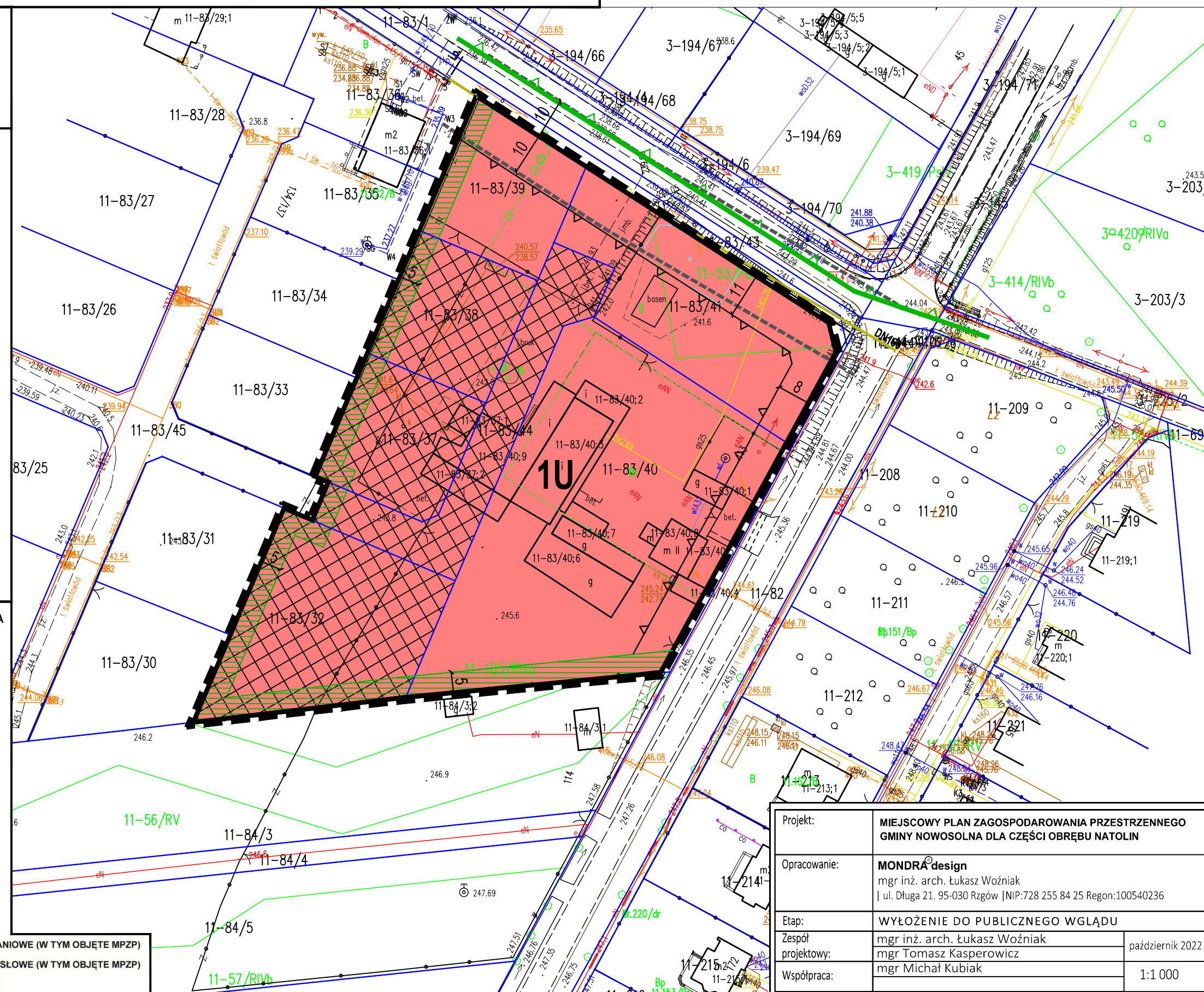
- OŚ ISTNIEJĄCEGO GAZOCIĄGU ŚREDNIEGO CIŚNIENIA
- GRANICA STREFY KONTROLOWANEJ GAZOCIĄGU
- GRANICA PARKU KRAJOBRAZOWEGO WZNIESIEN ŁÓDZKICH

## WYRYS ZE STUDIUM UWARUNKOWAŃ I KIERUNKÓW ZAGOSPODAROWANIA PRZESTRZENNEGO GMINY NOWOSOLNA

- GRANICE OBSZARU OBJĘTEGO PLANEM



- TERENY MIESZKANIOWE (W TYM OBJĘTE MPZP)
- TERENY PRZEMYSŁOWE (W TYM OBJĘTE MPZP)
- DROGA GŁÓWNA



Projekt:	MIEJSCOWY PLAN ZAGOSPODAROWANIA PRZESTRZENNEGO GMINY NOWOSOLNA DLA CZĘŚCI OBRĘBU NATOLIN		
Opracowanie:	MONDRA <sup>®</sup> design mgr inż. arch. Łukasz Woźniak   ul. Długa 21. 95-030 Rzgów   NIP: 728 255 84 25 Regon: 100540236		
Etap:	WYŁOŻENIE DO PUBLICZNEGO WGLĄDU		
Zespół projektowy:	mgr inż. arch. Łukasz Woźniak	październik 2022	
Współpraca:	mgr Tomasz Kasperowicz		
	mgr Michał Kubiak	1:1 000	