STAROSTWO POWIATOWE W ŁODZI
ul. Sienkiewicza nr 3
90-954 Łódź-4 Skr. 92

GRANICE OBSZARU OBJĘTEGO PLANEM

LINIE ROZGRANICZAJĄCE I PODZIAŁY WEWNĘTRZNE

LINIE ROZGRANICZAJĄCE TERENY O RÓŻNYM PRZEZNACZENIU

ISTNIEJĄCE GRANICE DZIAŁEK

GRANICE DZIAŁEK DO LIKWIDACJI

PROJEKTOWANE PODZIAŁY DZIAŁEK

PODSTAWOWE FUNKCJE TERENÓW

MN — ZABUDOWA MIESZKANIOWA JEDNORODZINNA

MR — ZABUDOWA MIESZKANIOWA REZYDENCJONALNA

U+ZN — USŁUGI Z TOWARZYSZĄCĄ ZIELENIĄ

NO — URZĄDZENIA GOSPODARKI WODNO - ŚCIEKOWEJ

EE — URZĄDZENIA ELEKTROENERGETYCZNE

ZL — ZIELEŃ LEŚNA

RP — UPRAWY POLOWE

ZABUDOWA

BUDYNKI MIESZKALNE DO ADAPTACJI

BUDYNKI MIESZKALNE DO MODERNIZACJI LUB WYMIANY W ZALEŻNOŚCI OD POTRZEB UŻYTKOWNIKA

BUDYNKI DO LIKWIDACJI

NIEPRZEKRACZALNE LINIE ZABUDOWY

KOMUNIKACJA

JEZDNIE W KRAWĘŻNIKACH

ZIELEŃ

POJEDYNCZE DRZEWA I ZADRZEWIENIA ŚRODPOLNE DO

ZIELEŃ LEŚNA DO ADAPTACJI

STREFA PROJEKTOWANEJ ZIELENI W RAMACH ZABUDOWY CJONALNEJ

UZBROJENIE

W=110 — ISTNIEJĄCE WODOCIĄGI

W — PROJEKTOWANE WODOCIĄGI

KS — PROJEKTOWANE KANAŁY SANITARNE

PRZEWIDYWANY KIERUNEK ODPROWADZANIA ŚCIEKÓW

rozwiązania wariantowe:

PS — - PROJEKTOWANA PRZEPOMPOWNIA ŚCIEKÓW (REZERWA

PROJEKTOWANY KANAŁ SANITARNY TŁOCZNY

- PROJEKTOWANY KANAŁ SANITARNY

ISTNIEJĄCE ROWY NATURALNE

KIERUNKI SPŁYWU WÓD POWIERZCHNIOWYCH

15kV — ISTNIEJĄCA LINIA NAPOWIETRZNA 15kV

ISTNIEJĄCA STACJA TRANSFORMATOROWA SŁUPOWA

PROJEKTOWANE STACJE TRAFO 15/004

g — ISTNIEJĄCY GAZOCIĄG ŚREDNIEGO CIŚNIENIA

g — PROJEKTOWANY GAZOCIĄG NISKIEGO CIŚNIENIA

Wrysowany ideogram uzbrojenia ma charakter orientacyjny i nie p
lokalizacji poszczególnych sieci w przekroju ulicznym

Na mapie uwidoczniono przebieg przewodów podziemnych pomierzonych w trybie zarządzenia Nr 8/79 Prezydenta Miasta Łodzi z dnia 3.05.1979. oraz na podstawie udostępnionych przez gestorów sieci dokumentacji archiwalnych. Za brak przewodów na mapie niezgłoszonych do inwentaryzacji lub niewydostępnionych przez gestorów wykonawca nie ponosi odpowiedzialności

Powiatowy Ośrodek Dokumentacji
Geodezyjnej i Kartograficznej
90-002 Łódź, ul. Tuwima 26
tel. (0 42) 632-53-93, 632-98-

Załącznik do wypisu z planu
ZP/73272/ 153/ HZ/ 2009
z dnia 16.07. 2009 r.

Urząd Gminy Nowosolna
ul. Rynek Nowosolna 1
92-703 Łódź 35
tel. (0-42) 648-41-08, fax (0-42) 648-41-19

Ark. 2 (2)	woj. łódzkie pow. łódzki-wschodni gm. NOWOSOLNA ob. KALONKA	*MAPA SYTUACYJNO-WYSOKOŚCIOWA* *w skali 1 : 1000* *z geodezyjną inwentaryzacją urządzeń podziemnych* *Mapę niniejszą wykonano metodą fotomechaniczną na podstawie mapy zasadniczej*	Zestaw

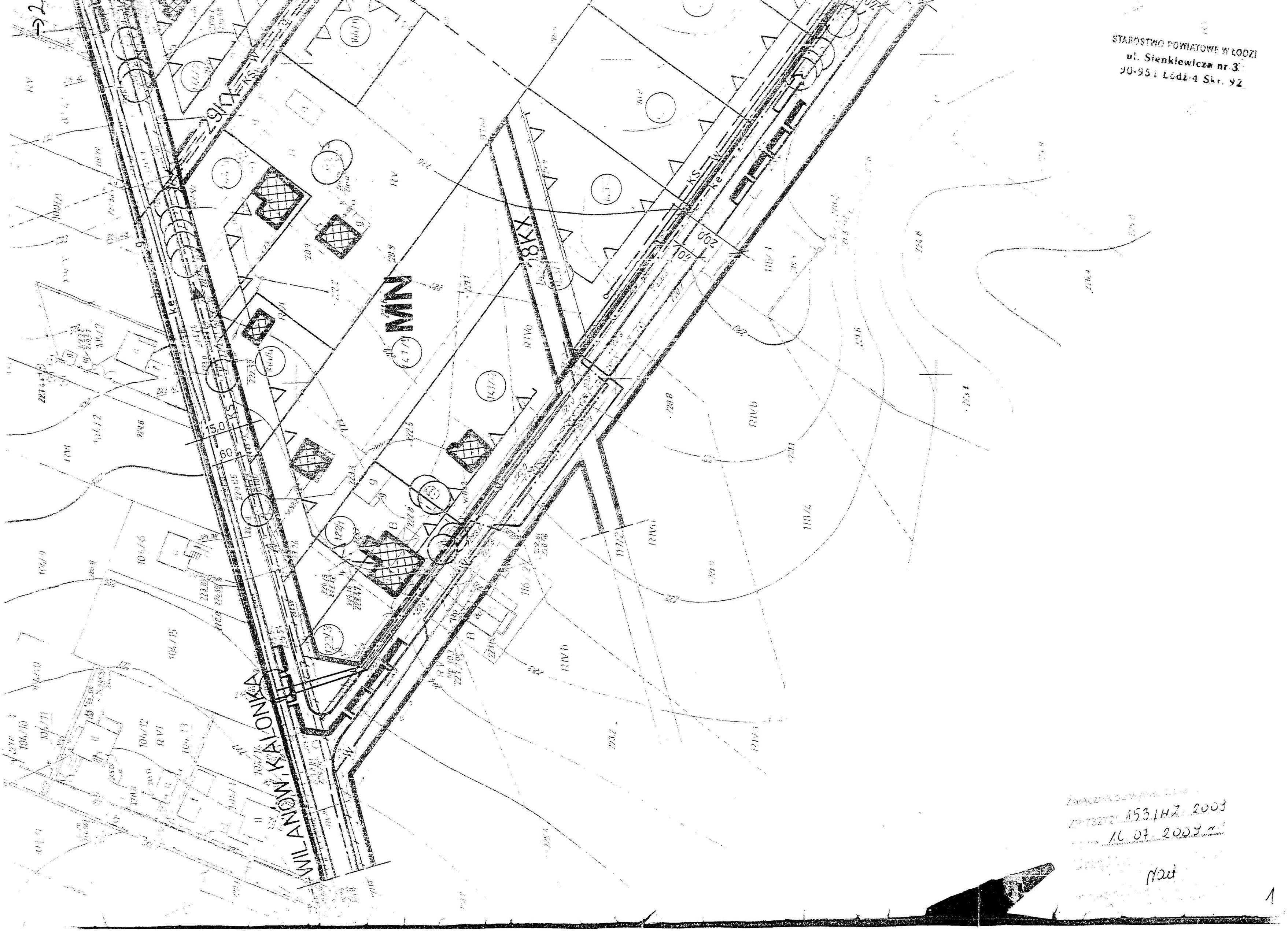
MN
WILANÓW, KALONKA
15,0
60
20,0
KS
ke
RIVb
RVI
118/4
104/15
104/16
104/10
104/11
104/12
122/1
122/3
122/4
122/5
122/6
122/7
122/8
222/8
222/9
223/2
223/4
229/8
229/9
229/10
229/11
229/12
229/13
229/14
229/15
229/16
229/17
229/18
229/19
229/20
229/21
229/22
229/23
229/24
229/25
229/26
229/27
229/28
229/29
229/30
229/31
229/32
229/33
229/34
229/35
229/36
229/37
229/38
229/39
229/40
229/41
229/42
229/43
229/44
229/45
229/46
229/47

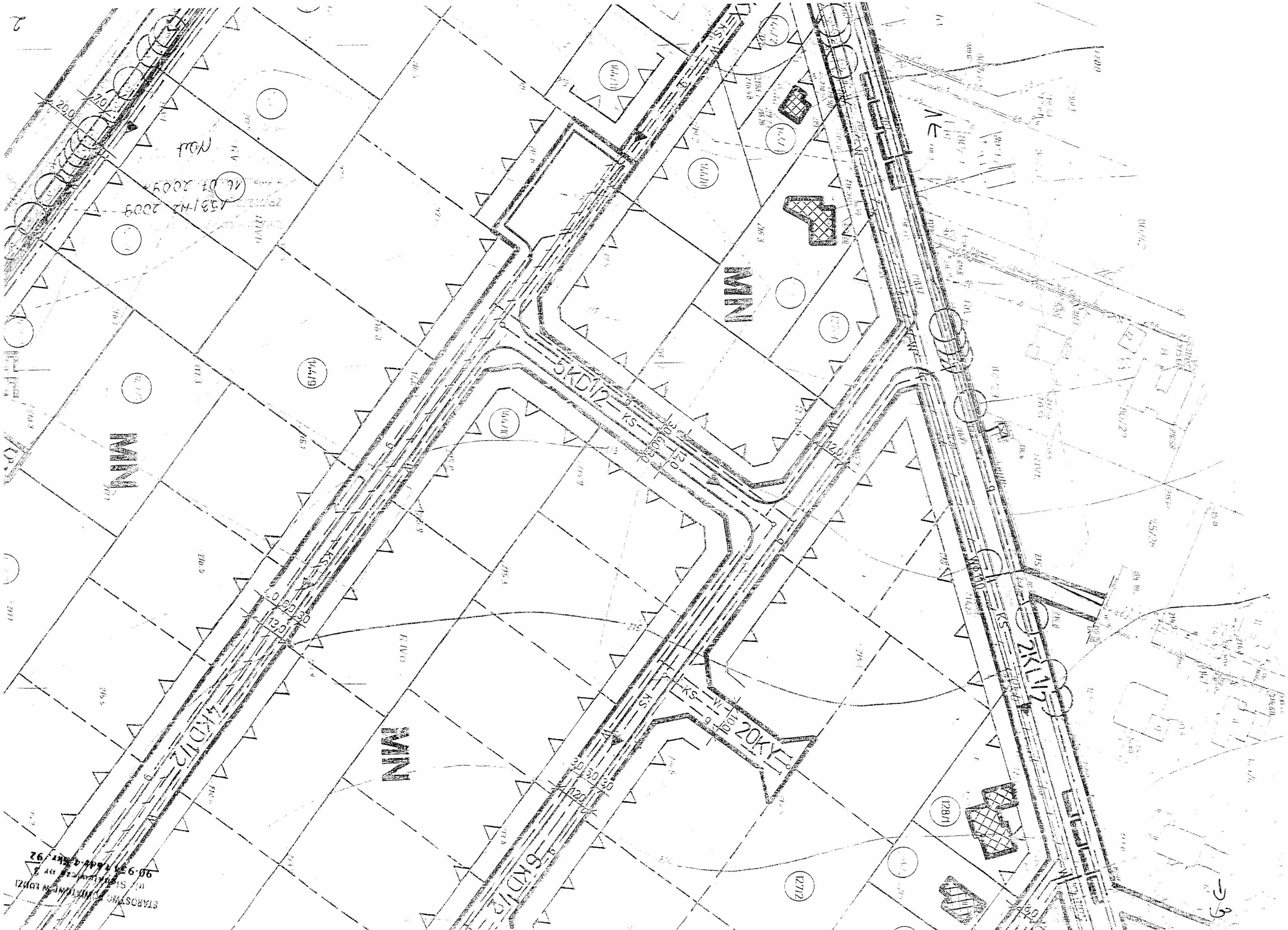
MN
MN
MN
MN
5KD1/2
6KD1/2
4KD1/2
20KY
2KL1/2
KS
W
120
200
70
1287
1271
1281
STAROSTWO POWIATOWE W ŁOWICZU
90-9?1?84?4?Ser/92

2

21KY
7KDW
23KY
MN
MN
MN
Ks
W
Ks
W
Ks
W

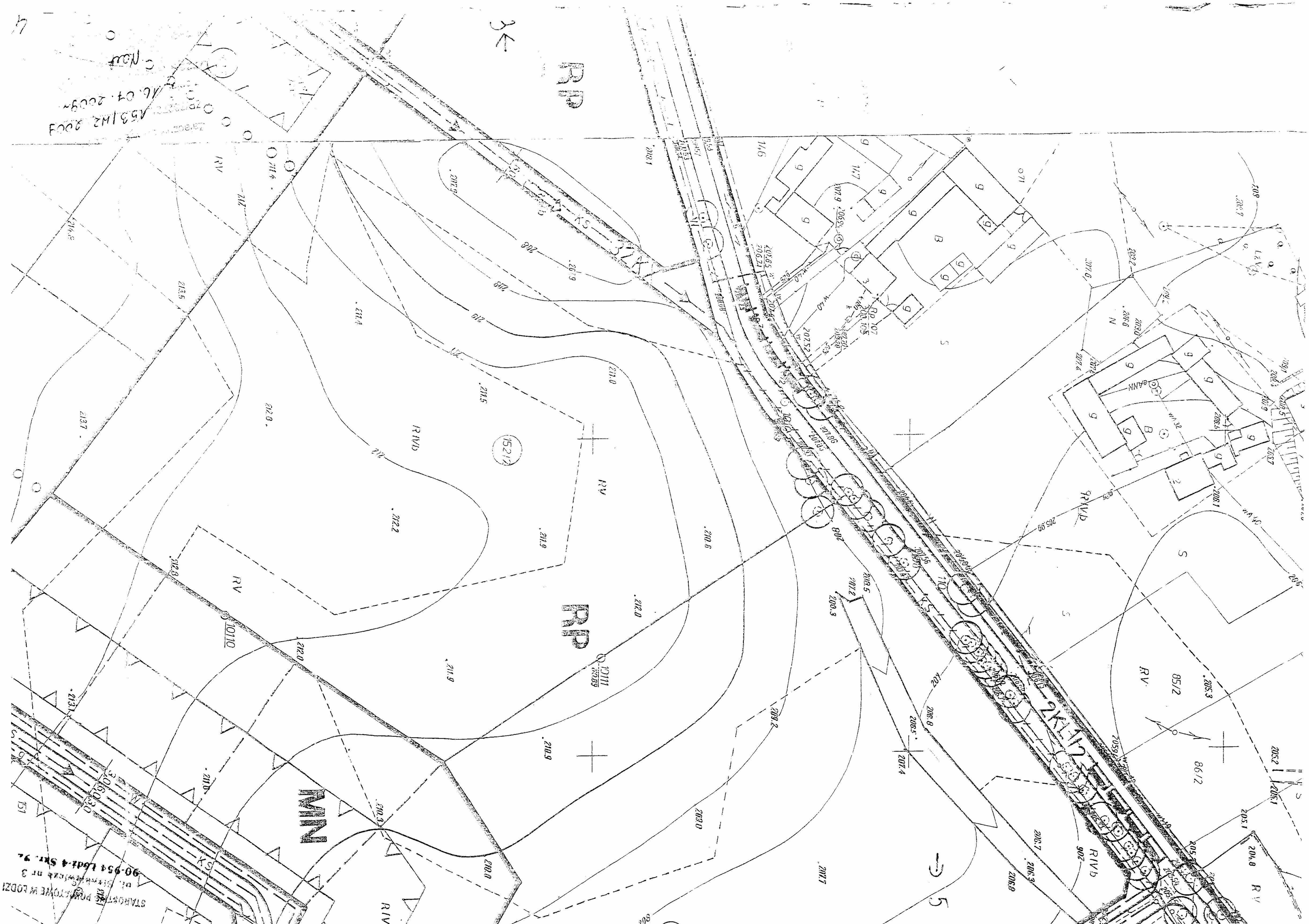
RP
MN
RIVD
RV
S
B
G
KS
ZKLAD
GAZ
85/2
86/2
15212
90-954 Łódź 4 Skr. 94
STAROSTWO POWIATOWE W ŁODZI

STAROSTWO POWIATOWE W ŁODZI
ul. Sienkiewicza nr 3
90-554 Łódź
155/MZ 2009
16.07.2009 r.
Nr 34
PARKING
PARKING
RIVb
RV
LZV
PS
MIN
151
31/3
29
27
85/2
86/2
10065

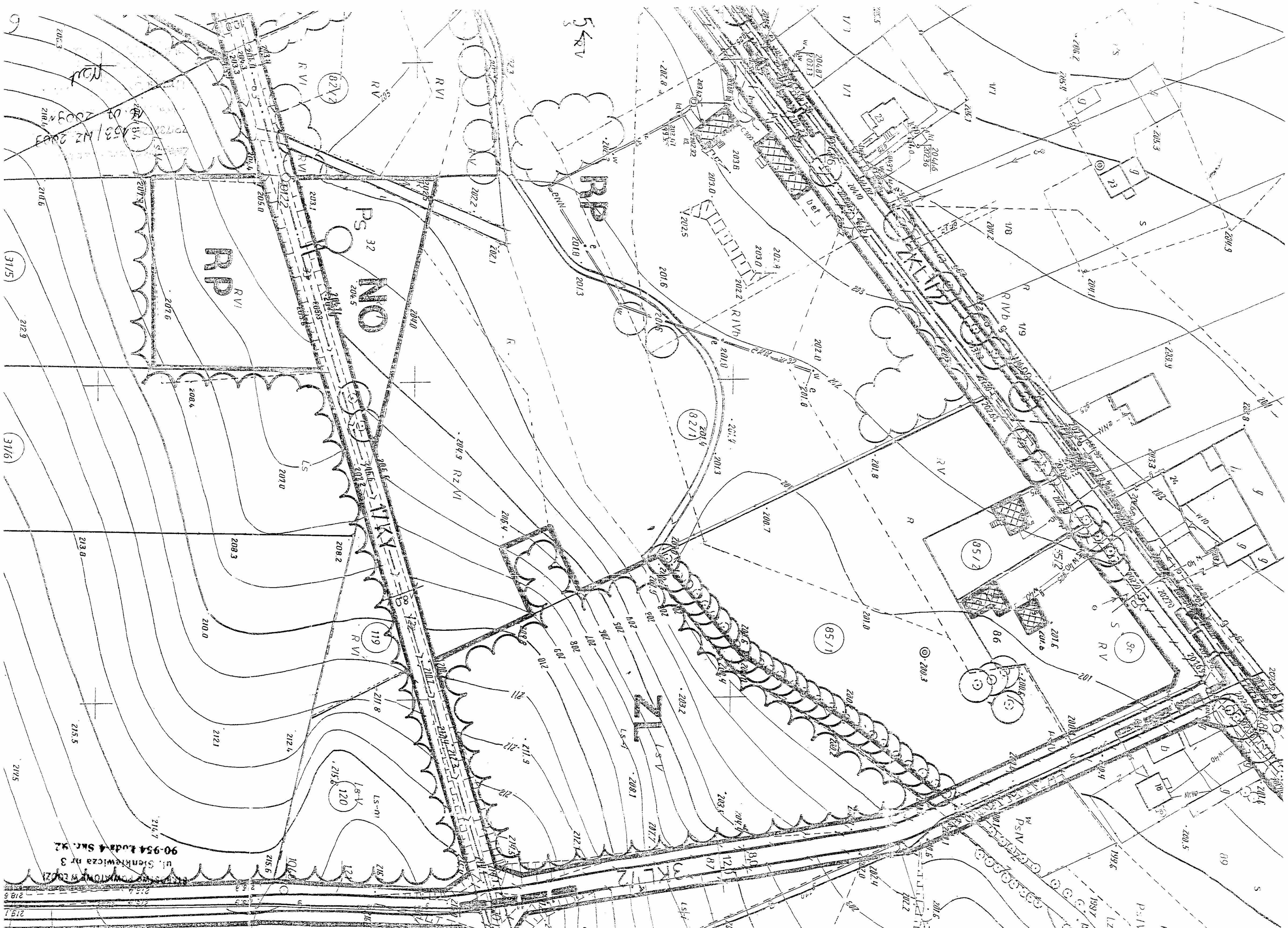
ZKŁ
RP
NO
RP
RV
RVI
RVIb
RZVI
LS
PS
119
120
85/1
85/2
86
89
90-924 Łódź 4 Skr. 42
ul. Sienkiewicza nr 3

STAROSTA ŁÓDZKI WSCHODNI
ul. Sienkiewicza nr 3
90-954 Łódź-4 Skr. 92
Znak:RGRiOŚ.6223.I.-17/poz/09

Łódź, dnia 28 grudnia 2009r.

URZĄD GMINY NOWOSOLNA
wpłynęło dnia 04 STY. 2010
podpis
STAROSTWO POWIATOWE W ŁODZI
ul. Sienkiewicza nr 3
90-954 Łódź-4 Skr. 92

DECYZJA

Na podstawie art.37 pkt 2, art.122 ust.1 pkt 1 i 3, art.123 ust.2, art.127 ust.1, ust.3, ust.5, art.128 ust.1 pkt 4, 6, 7a, art.135 pkt 3, art.140 ust.1 ustawy z dnia 18 lipca 2001r. Prawo Wodne (Dz.U.Nr 239, poz.2019 z 2005r. z późniejszymi zmianami) w związku z § 19 ust.1 pkt 1 i § 21 ust.1 Rozporządzeniem Ministra Środowiska z dnia 24 lipca 2006r. w sprawie warunków, jakie należy spełnić przy wprowadzaniu ścieków do wód lub do ziemi oraz w sprawie substancji szczególnie szkodliwych dla środowiska wodnego (Dz.U.Nr 137, poz.984) oraz art.104 KPA (tekst jednolity Dz.U.Nr 98, poz.1071 z 2000 roku),
po rozpatrzeniu wniosku Gminy Nowosolna, w sprawie wydania pozwolenia wodnoprawnego na :

1. *odprowadzenie ścieków deszczowych i roztopowych do ziemi z projektowanego chodnika i połowy drogi gminnej od skrzyżowania z ul. Główną do końca miejscowości w Kalonce w ilości:* ***Q = 0,042 m³/s, Q=1713 m³/rok,***
do projektowanego rowu przydrożnego chłonno – odparowującego o długości L=177,8 m od hm 5+36,03 do hm 7+13,84,

2. *wykonanie urządzeń wodnych wzdłuż ul. w Kalonce, tj. przydrożnego rowu chłonno-odparowującego po południowej stronie ulicy na działce nr ew. 152/11 o długości L=177,8 od hm 5+36,03 do hm 7+13,84 wraz z przepustem o Ø 40,0 cm i długości L=15,57 m wykonanym w hektometrze od 5+80,08 do 5+95,65.*

orzekam, co następuje :

I. Udzielam Gminie Nowosolna pozwolenia wodnoprawnego na :

1. ***odprowadzenie ścieków deszczowych i roztopowych do ziemi z projektowanego chodnika i połowy drogi gminnej od skrzyżowania z ul. Główną do końca miejscowości w Kalonce w ilości:***
   Q = 0,042 m³/s
   Q=1713 m³/rok
   do projektowanego rowu przydrożnego chłonno – odparowującego o długości L=177,8 m od hm 5+36,03 do hm 7+13,84

2. ***wykonanie urządzeń wodnych wzdłuż ul. w Kalonce,*** *tj. przydrożnego rowu chłonno-odparowującego po południowej stronie ulicy na działce nr ew. 152/11 o długości L=177,8 od hm 5+36,03 do hm 7+13,84 wraz z przepustem o Ø 40,0 cm i długości L=15,57 m wykonanym w hektometrze od 5+80,08 do 5+95,65*
   o parametrach:
   - szerokość w dnie b=0,4 m
   - średnia głębokość ok. 0,5 m
   - nachylenie skarp 1:1

BIURO PROJEKTOWO-DORADCZE
"GA-NUS"
Jadwiga Bornus - Dalecka
90-030 Łódź, ul. Nowa 29/31
NIP 728-109-90-85 REG. 4713[illegible]76

STAROSTWO POWIATOWE W ŁODZI
ul. Sienkiewicza nr 3
90-954 Łódź-4 Skr. 92

pod warunkiem, że odprowadzane wody opadowe nie będą zawierały odpadów oraz zanieczyszczeń pływających, a stężenia zanieczyszczeń nie będą przekraczały n/w wartości:

- zawiesina ogólna – 100 mg/l
- węglowodory ropopochodne – 15,0 mg/l

II. **Pozwolenie wodnoprawne wygasa, jeżeli Inwestor nie rozpocznie wykonywania urządzeń wodnych w terminie 2 lat od dnia, w którym pozwolenie wodnoprawne na wykonanie tych urządzeń stało się ostateczne.**

III. **Pozwolenie wodnoprawne w zakresie odprowadzania wód opadowych zostaje udzielone na czas oznaczony tj. do dnia 31 grudnia 2019 roku.**

IV. **Zobowiązuję Gminę Nowosolna, do:**

1. odprowadzania wód deszczowych zgodnie z obowiązującymi przepisami i operatem wodnoprawnym,
2. wykonania urządzeń wodnych zgodnie z projektem i operatem wodno-prawnym,
3. prawidłowej eksploatacji urządzeń służących do odwodnienia przedmiotowej zlewni,
4. przeprowadzania, co najmniej 2 razy do roku, konserwacji rowu przydrożnego,
5. naprawienia szkód bądź pokrywania ewentualnych strat powstałych w związku z odwadnianiem dróg i odprowadzaniem wód opadowych do ziemi jak i z wykonywaniem pozwolenia wodno-prawnego.

V. Pozwolenie wodnoprawne nie rodzi praw do nieruchomości i urządzeń wodnych koniecznych do jego realizacji oraz nie narusza prawa własności i uprawnień osób trzecich przysługujących wobec tych nieruchomości i urządzeń.

VI. Pozwolenie wodnoprawne może być cofnięte lub ograniczone w przypadku wystąpienia przyczyn uzasadniających jego cofnięcie lub ograniczenie -stosownie do art. 136 ust. 1 pkt 1,2 i 3 oraz 137 ustawy Prawo wodne.

UZASADNIENIE

W dniu 03 grudnia 2009r. do Starostwa Powiatowego w Łodzi wpłynął wniosek Gminy Nowosolna, w sprawie udzielenia pozwolenia wodnoprawnego na :

1. odprowadzenie ścieków deszczowych i roztopowych do ziemi z projektowanego chodnika i połowy drogi gminnej od skrzyżowania z ul. Główną do końca miejscowości w Kalonce w ilości: ***Q = 0,042 m³/s, Q=1713 m³/rok,***
do projektowanego rowu przydrożnego chłonno – odparowującego o długości L=177,8 m od hm 5+36.03 do hm 7+13.84

2. wykonanie urządzeń wodnych wzdłuż ul. w Kalonce, tj. przydrożnego rowu chłonno-odparowującego po południowej stronie ulicy na działce nr ew. 152/11 o długości L=177,8 od hm 5+36.03 do hm 7+13.84 wraz z przepustem o Ø 40,0 cm i długości L=15.57 m wykonanym w hektometrze od 5+80.08 do 5+95.65

Do wniosku załączono 2 egzemplarze operatu wodno-prawnego wykonane przez Pana Zbigniewa Kałach, w listopadzie 2009r.

BIURO PROJEKTOWO-DORADCZE
"GA-NUS"
Jadwiga Bonus - Dalecka
90-030 Łódź, ul. Nowa 29/31
NIP 728-109-90-85 REG. 4713[illegible]76

Starostwo Powiatowe w Łodzi
ul. Sienkiewicza nr 3
90-954 Łódź 4 Skr. 92

W ramach procedury administracyjnej zawiadomieniem z dnia 07 grudnia 2009r., znak: RGRiOŚ.6223.I-17/z/09 poinformowano strony o prowadzonym postępowaniu administracyjnym. Informacja o wszczętym postępowaniu w myśl art.127 ust. 6 ustawy z dnia 18 lipca 2001r. – Prawo Wodne (Dz.U. z 2005r. nr 239. poz.2019 z późniejszymi zmianami) była podana do publicznej wiadomości, poprzez wywieszenie na tablicy ogłoszeń w siedzibie tut. Starostwa oraz w siedzibie Urzędu Gminy Nowosolna.

Miało to umożliwić stronom oraz osobom zainteresowanym składanie uwag, wniosków i wyjaśnień .

Dyrektor Regionalnego Zarządu Gospodarki Wodnej w Warszawie, jako strona w toczącym się postępowaniu administracyjnym w sprawach dotyczących regionu wodnego nie wniósł uwag do realizacji zamierzonego przedsięwzięcia jak również zamierzonego korzystania z wód.

W toku przeprowadzonego postępowania administracyjnego po zapoznaniu się z przedłożonym wnioskiem oraz załączonym operatem wodno-prawnym ustalono co następuje :

W miejscowości Kalonka gm. Nowosolna projektuje się chodnik po południowej stronie drogi gminnej od skrzyżowania z ul. Główną do końca miejscowości w kierunku wschodnim na odcinku 714 m.

Ścieki opadowe i roztopowe z chodnika i połowy drogi będą odprowadzane do projektowanego rowu przydrożnego chłonno – odparowawczego w ilości: Q = 0,042 m^3/s, Q=1713 m^3/rok.

W rozpatrywanym przypadku wody opadowe i roztopowe pochodzące z drogi gminnej i chodnika mogą być wprowadzane do ziemi bez oczyszczania. Projektowany do wykonania rów chłonno-odparowujący odbierze w pełni ścieki opadowe i roztopowe, gdyż zapewnia to jego pojemność – 80 m^3.

Również istniejąca w rejonie projektowanych prac, budowa geologiczna stropowej warstwy czwartorzędu, wykształcona w postaci piasków, pozwoli na „wchłonięcie" tych ścieków. Jednocześnie należy, podkreślić, że z uwagi na głębokie występowanie pierwszej użytkowej warstwy wodonośnej (na głębokości 16-30 m pt) wody opadowe nie będą oddziaływać na ten poziom wód podziemnych.

Biorąc powyższe pod uwagę – orzeczono jak w sentencji.

Od niniejszej decyzji służy stronom prawo odwołania do Regionalnego Zarządu Gospodarki Wodnej w Warszawie, za pośrednictwem Starosty Łódzkiego Wschodniego, w terminie 14 dni, licząc od dnia jej doręczenia.

Z up. STAROSTY

inż. Zbigniew Burzyński
Naczelnik Wydziału Rozwoju Gospodarczego, Rolnictwa i Ochrony Środowiska

BIURO PROJEKTOWO-DORADCZE
"GA-NUS"
Jadwiga Bornus - Dalecka
90-030 Łódź, ul. Nowa 2
NIP 728-109-90-85 REG. 471

ARCHIWUM POWIATOWE W ŁODZI
ul. Sienkiewicza nr 3
90 954 Łódź-4 Skr. 92

Otrzymują:

1.Urząd Gminy Nowosolna
ul. Rynek Nowosolna 1
92-703 Łódź
2.Regionalny Zarząd Gospodarki Wodnej w Warszawie
Zarząd Zlewni Wisły Mazowieckiej w Warszawie
ul. Zarzecze 13b
03-194 Warszawa
3. a/a

Do wiadomości:
1. Urząd Marszałkowski w Łodzi
Departament Rolnictwa i Ochrony Środowiska
Al. Piłsudskiego 8
90-051 Łódź

Opłaty skarbowej za wydanie pozwolenia nie pobrano zgodnie z art.7 pkt 3 ustawy z dnia 16 listopada 2006r. o opłacie skarbowej (Dz.U. z 2006r. nr 255, poz. 1635) od opłaty skarbowej zwolnione są jednostki samorządu terytorialnego.

BIURO PROJEKTOWO-DORADCZE
"GA-NUS"
Jadwiga Bornus - Dalecka
90-030 Łódź, ul. Nowa 26 m 31
NIP 728-109-90-85 REG. 471[illegible]76

STAROSTWO POWIATOWE W ŁODZI
ul. Sienkiewicza nr 3
90-954 Łódź-4 Skr. 92

Łódź [illegible]

OŚWIADCZENIE

Na podstawie Ustawy z dnia 7 lipca 1994 r. Prawo Budowlane tekst jednolity Dz. U. Nr 207 z 5 grudnia 2003 r z późniejszymi zmianami w tym Ustawa z dnia 16 kwietnia 2004 r. o zmianie ustawy Prawo Budowlane Dz. U. Nr 93 z 2004 r. p 8) dot. art. 20 ust 4 oświadczam, że:

projekt budowlany Budowy chodnika w miejscowości Kolonia Gmina Nowosolne

w miejscowości Kolonia

dz. Nr. ewid. 119/2

został sporządzony zgodnie z obowiązującymi przepisami oraz zasadami wiedzy technicznej.

techn. ROMAN JERZY TYRLIK
Upr. Nr 326/88/Wł.
w zakresie budowy i projektowania
dróg i mostów kołowych
Łódź, ul. Rewolucji 1905 r. nr 30 m. 6
tel. 32-73-46

(projektant)

STAROSTWO POWIATOWE W ŁODZI
ul. Sienkiewicza nr 3
90-954 Łódź-4 Skr. 92

ŁÓDZKA OKRĘGOWA IZBA INŻYNIERÓW BUDOWNICTWA

utworzona 23 marca 2002 roku
jako jednostka organizacyjna Polskiej Izby Inżynierów Budownictwa

Łódź, 16 czerwca 2009 r.

ZAŚWIADCZENIE nr 3540

Pan Roman TYRLIK
zamieszkały: 90-207 Łódź
ul. Rewolucji 1905 r. 30 m. 6

jest członkiem Łódzkiej Okręgowej Izby Inżynierów Budownictwa
wpisanym pod numerem ewidencyjnym **ŁOD/BD/3540/03**
i posiada wymagane ubezpieczenie od odpowiedzialności cywilnej za szkody,
które mogą wyniknąć w związku z wykonywaniem samodzielnych funkcji
technicznych w budownictwie.

Niniejsze zaświadczenie jest ważne
od dnia 1 lipca 2009 r. do 31 grudnia 2009 r.

BIURO PROJEKTOWO-DORADCZE
"GA-NUS"
Jadwiga Bornus - Dalecka
90-030 Łódź, ul. Nowa 29/31
NIP 728-109-90-85 REG. 4713[illegible]76

ZASTĘPCA
Przewodniczącego Rady ŁOIIB
mgr inż. Grzegorz Cieśliński

91-425 Łódź, ul. Północna 39
e-mail: lod@piib.org.pl
www.lod.piib.org.pl

tel: (042) 632 97 39, **faks**: (042) 630 56 39
NIP: 725-18-49-050
Regon: 473043690

STAROSTWO POWIATOWE W ŁODZI
ul. Skonklewicza nr 3
90-954 Łódź-4 Skr. 92

URZĄD MIASTA ŁODZI
WYDZIAŁ ARCHITEKTURY
I URBANISTYKI
ul. Piotrkowska 104, tel. 69-88-00
90-926 Łódź
Ident. Regon 0014804

Łódź, dnia 19.05. 1989 r

Nr 326/88/WŁ

DECYZJA O STWIERDZENIU PRZYGOTOWANIA ZAWODOWEGO

do pełnienia samodzielnych funkcji technicznych w budownictwie

Na podstawie § 1 ust.5, § 2 ust.1 pkt 2 i § 13 ust. 1 pkt. 3 lit. b rozporządzenia Ministra Gospodarki Terenowej i Ochrony Środowiska z dnia 20 lutego 1975 r. w sprawie samodzielnych funkcji technicznych w budownictwie (Dz. U. Nr 8, poz. 46) stwierdza się

że: Obywatel(ka) ROMAN TYRLIK
(imię i nazwisko)

technik dróg i mostów kołowych
(tytuł naukowy-zawodowy)

urodzony(a) dnia 17.01. 1945 r. w Tarnowie

posiada przygotowanie zawodowe upoważniające do wykonania samodzielnej funkcji projektanta oraz kierownika budowy i robót
(rodzaj funkcji)

w specjalności konstrukcyjno-inżynieryjnej
(rodzaj specjalności techniczno-budowlanej)

w zakresie ograniczonym do budowy dróg

(specjalizacja zawodowa)

PSP. Z.7 ZAM. 1217/87 3.000 egz.

BIURO PROJEKTOWO-DORADCZE
"GA-NUS"
Jadwiga Bornus - Dalecka
90-030 Łódź, ul. Nowa 2/31
NIP 728-109-90-85 REG. 4713[illegible]76

STAROSTWO POWIATOWE W ŁODZI
ul. Sienkiewicza nr 3
90-954 Łódź-4 Skr. 92

Obywatel(ka) ROMAN TYRLIK jest upoważniony(a) do:
(imię i nazwisko)

1/ do sporządzania projektów budowli dróg z wyłączeniem dróg publicznych oraz typowych przepistów i mostów o powszechnie znanych rozwiązaniach konstrukcyjnych i schematach technicznych,

2/ do kierowania, nadzorowania i kontrolowania budowy i robót, kierowania i kontrolowania wytwarzania konstrukcyjnych elementów budowlanych oraz oceniania i badania stanu technicznego w zakresie budowli dróg z wyłączeniem dróg publicznych oraz typowych przepustów i mostów o powszechnie znanych rozwiązaniach konstrukcyjnych.

Z-ca Dyrektora Wydziału
mgr inż. Ryszard [illegible]

m. p.

(podpis pieczęć)

OPŁATA SKARBOWA 100 zł 100
OPŁATA SKARBOWA 100 zł 100
OPŁATA SKARBOWA 300 zł 300

BIURO PROJEKTOWO-DORADCZE
"G"
Jadwiga [illegible]
90-030 Łódź ul. [illegible]
NIP 728-109-[illegible]

STAROSTWO POWIATOWE W ŁODZI
ul. Sienkiewicza nr 3
90-954 Łódź-4 Skr. 92

Łódź, wrzesień 2009

OŚWIADCZENIE

W świetle art. 20 ust. 4 ustawy z dnia 7 lipca 1994 r. - Prawo budowlane (tekst jednolity Dz. U. z 2006r. Nr 156 poz. 1118 z późniejszymi zmianami) składam oświadczenie, jako projektant projektu budowlanego inwestycji pod nazwą:

PROJEKT BUDOWY CHODNIKA W MIEJSCOWOŚCI KALONKA GMINA NOWOSOLNA– część elektryczna usunięcie kolizji elektroenergetycznych;

o sporządzeniu projektu budowlanego, zgodnie z obowiązującymi przepisami, oraz zasadami wiedzy technicznej. Projekt budowlany został zaprojektowany na podstawie posiadanych uprawnień budowlanych w specjalności: instalacje elektryczne

Biblioteka pomiarowa w Łodzi
ul. Skorubiewicza nr 3
90-954 Łódź 4 Skr. 92

ŁÓDZKA OKRĘGOWA IZBA INŻYNIERÓW BUDOWNICTWA

utworzona 23 marca 2002 roku
jako jednostka organizacyjna Polskiej Izby Inżynierów Budownictwa

Łódź, 24 marca 2009 r.

ZAŚWIADCZENIE nr 7856

Pan Jerzy Wojciech WELNIC
zamieszkały: 91-039 Łódź
ul. Sprawiedliwa 5/7 m. 27

jest członkiem Łódzkiej Okręgowej Izby Inżynierów Budownictwa
wpisanym pod numerem ewidencyjnym **ŁOD/IE/7856/07**
i posiada wymagane ubezpieczenie od odpowiedzialności cywilnej za szkody, które mogą wyniknąć w związku z wykonywaniem samodzielnych funkcji technicznych w budownictwie.

Niniejsze zaświadczenie jest ważne
od dnia 1 kwietnia 2009 r. do 31 marca 2010 r.

PRZEWODNICZĄCY
Rady Łódzkiej Okręgowej
Izby Inżynierów Budownictwa

dr inż. Andrzej B. NOWAKOWSKI

BIURO PROJEKTOWO-DORADCZE
"GA-NUS"
Jadwiga Bornus - Dalecka
90-030 Łódź, ul. Nowa 2/31
NIP 728-109-90-85 REG. 4713...76

91-425 Łódź, ul. Północna 39
e-mail: lod@piib.org.pl
www.lod.piib.org.pl
tel: (042) 632 97 39, faks: (042) 630 56 39
NIP: 725-18-49-050
Regon: 473043690

STAROSTWO POWIATOWE W ŁODZI
ul. Sienkiewicza nr 3
90-054 Łódź skr. 96

WOJEWÓDZKI ZARZĄD
PLANOWANIA PRZESTRZENNEGO
w Łodzi

Łódź, dnia 20. 05. 1979

Nr 33/79/WME

DECYZJA O STWIERDZENIU PRZYGOTOWANIA ZAWODOWEGO

do pełnienia samodzielnych funkcji technicznych w budownictwie

Na podstawie § 2 ust. 1 pkt 1 i § 15 ust. 1 pkt 4 lit. d rozporządzenia Ministra Gospodarki Terenowej i Ochrony Środowiska z dnia 20 lutego 1975 r. w sprawie samodzielnych funkcji technicznych w budownictwie (Dz.U. Nr 8, poz. 46) stwierdza się, że

Obywatel ku Jerzy Wojciech W E L N I C
(imię i nazwisko)

magister inżynier elektryk
(tytuł naukowy, zawodowy)

urodzony w dniu 29 maja 19[illegible] r. w Skarsku

posiada przygotowanie zawodowe do wykonywania samodzielnej funkcji

projektanta
(rodzaj funkcji)

w specjalności instalacyjno - inżynieryjnej
(w specjalności technicznej)

w zakresie instalacji elektrycznych
(zakres uprawnień)

MA-BUA/11
(wzór MA-BUA-4 zał. 1 do Rozporządzenia) Nakład 10.000 egzem. 7 zł

STAROSTWO POWIATOWE W ŁODZI
ul. Sienkiewicza nr 3
90-954 Łódź-Śródmieście

Obywatel (ka) Jerzy W E L N I C jest upoważniony (a) do:
imię i nazwisko

1/ sporządzania projektów instalacji elektrycznych,

2/ w budownictwie osób fizycznych - do kierowania, nadzorowania i kontrolowania budowy, kierowania i kontrolowania wytwarzania konstrukcyjnych elementów instalacji oraz oceniania i badania stanu technicznego instalacji elektrycznych.

Otrzymuje:
Ob.Jerzy Welnic
w/m ul.Tybury 9 m.17

Z upoważnienia Prezydenta Miasta Łodzi
Wojewody Łódzkiego
Prezydent Miasta Łodzi
mgr inż. Jacek Kleszczewski

OPŁATA SKARBOWA
20 zł 20

m. p.

(podpis i pieczęć)

BIURO PROJEKTOWO-DORADCZE
"[illegible]S"
Jadwiga Borowska Dalecka
90-030 Łódź, ul. Nowa 29/31
NIP 728-109-90-85 REG. [illegible] 76

ARCHIWUM POWIATOWE W ŁODZI
ul. Sienkiewicza nr 3
90-954 Łódź-4 Skr. 92

OŚWIADCZENIE

Na podstawie art. 20 ust. 4 ustawy z dnia 7 lipca 1994 r. – Prawo budowlane (jednolity tekst Dz. U. nr 207 z 2003 r., poz. 2016 z późniejszymi zmianami)

OŚWIADCZAM,

że projekt budowlany przebudowy przyłączy gazu dla potrzeb budynków mieszkalnych znajdujących się na działkach o numerach ewidencyjnych 152/14 i 152/15 w Kalonce (gm. Nowosolna) został sporządzony zgodnie z obowiązującymi przepisami oraz zasadami wiedzy technicznej.

ŁÓDZKA OKRĘGOWA IZBA INŻYNIERÓW BUDOWNICTWA

utworzona 23 marca 2002 roku
jako jednostka organizacyjna Polskiej Izby Inżynierów Budownictwa

STAROSTWO POWIATOWE W ŁODZI
ul. Sienkiewicza nr 3
90-954 Łódź-4 Skr. 92

Łódź, 16 października 2008 r.

ZAŚWIADCZENIE nr 8485

Pan Marcin KOZIKOWSKI
zamieszkały: 94-048 Łódź
ul. Hubala 2 m. 42

jest członkiem Łódzkiej Okręgowej Izby Inżynierów Budownictwa
wpisanym pod numerem ewidencyjnym **ŁOD/IS/8485/08**
i posiada wymagane ubezpieczenie od odpowiedzialności cywilnej za szkody,
które mogą wyniknąć w związku z wykonywaniem samodzielnych funkcji
technicznych w budownictwie.

Niniejsze zaświadczenie jest ważne
od dnia 1 października 2008 r. do 30 września 2009 r.

BIURO PROJEKTOWO-DORADCZE
"GA-NIS"
Jadwiga Bornus - Dalecka
90-030 Łódź, ul. Nowa 7 m 31
NIP 728-109-90-85 REG. 4713[illegible]76

PRZEWODNICZĄCY
Rady Łódzkiej Okręgowej
Izby Inżynierów Budownictwa

dr inż. Andrzej P. NOWAKOWSKI

91-425 Łódź, ul. Północna 39
e-mail: lod@piib.org.pl
www.lod.piib.org.pl

tel: (042) 632 97 39, **faks:** (042) 630 56 39
NIP: 725-18-49-050
Regon: 473043690

Łódzka Okręgowa
Izba Inżynierów Budownictwa
91-425 Łódź, ul. Północna 39
tel. (0-42) 632-97-39, fax (0-42)630-56-39
NIP 725-18-49-050, REGON 473043890

Łódź, 4 czerwca 2008 r.

Łódzka Okręgowa Izba Inżynierów Budownictwa
Okręgowa Komisja Kwalifikacyjna

OKK/2921/687/08
sygn. akt. KK/D/7131-2/955/08

D E C Y Z J A

Na podstawie art. 24 ust. 1 pkt 2 Ustawy z dnia 15 grudnia 2000 r. o samorządach zawodowych architektów, inżynierów budownictwa oraz urbanistów (Dz. U. z 2001 r. nr 5 poz. 42, z późn. zm.) i art. 12 ust. 1 pkt 1, 2, 3, 4 i 5, art. 13 ust. 1 pkt 1 i 2 i ust. 3 i 4, art. 14 ust. 1 pkt 4 i ust. 3 pkt 1 i 3 Ustawy z dnia 7 lipca 1994 r. Prawo budowlane (tekst jedn. Dz. U. z 2006 r. nr 156 poz. 1118 z późn. zm.), oraz § 11 ust. 1 pkt 1 Rozporządzenia Ministra Transportu i Budownictwa z dnia 28 kwietnia 2006 r. w sprawie samodzielnych funkcji technicznych w budownictwie (Dz. U. z 2006 r. nr 83 poz. 578), oraz art. 104 Ustawy z dnia 14 czerwca 1960 r. Kodeks postępowania administracyjnego (tekst jedn. Dz. U. z 2000 r. nr 98 poz. 1071 z późn. zm.),

Okręgowa Komisja Kwalifikacyjna
Łódzkiej Okręgowej Izby Inżynierów Budownictwa
n a d a j e

Panu **Marcinowi Kozikowskiemu**

magistrowi inżynierowi
kierunek inżynieria środowiska

urodzonemu 7 lutego 1974 r. w Łodzi

UPRAWNIENIA BUDOWLANE

numer ewidencyjny LOD/0955/PWOS/08

do projektowania i kierowania robotami budowlanymi bez ograniczeń w specjalności instalacyjnej w zakresie sieci, instalacji i urządzeń cieplnych, wentylacyjnych, gazowych, wodociągowych i kanalizacyjnych

szczegółowy zakres uprawnień jest określony na odwrocie niniejszej decyzji

U Z A S A D N I E N I E

Okręgowa Komisja Kwalifikacyjna Łódzkiej Okręgowej Izby Inżynierów Budownictwa w Łodzi po ustaleniu na podstawie dokumentów złożonych w dniu 8 lutego 2008 r. stwierdziła, że spełnione zostały warunki w zakresie przygotowania zawodowego oraz na podstawie protokołów z postępowania kwalifikacyjnego oraz z przeprowadzonego egzaminu stwierdziła, że Pan Marcin Kozikowski posiada wymagane prawem wykształcenie i praktykę zawodową konieczną do uzyskania uprawnień budowlanych w ww. specjalności i uzyskał pozytywny wynik egzaminu na uprawnienia budowlane.

Mając powyższe na uwadze, Okręgowa Komisja Kwalifikacyjna Łódzkiej Okręgowej Izby Inżynierów Budownictwa w Łodzi orzekła jak w sentencji.

Pouczenie

Od niniejszej decyzji służy odwołanie do Krajowej Komisji Kwalifikacyjnej Polskiej Izby Inżynierów Budownictwa w Warszawie, za pośrednictwem Łódzkiej Okręgowej Izby Inżynierów Budownictwa w Łodzi, w terminie 14 dni od daty doręczenia decyzji.

Skład Orzekający Okręgowej Komisji Kwalifikacyjnej
Łódzkiej Okręgowej Izby Inżynierów Budownictwa:

Przewodniczący Składu Orzekającego OKK ŁOIIB
mgr inż. Wacław Sawicki

Członek Składu Orzekającego OKK ŁOIIB
mgr inż. Zbigniew Cichoński

Członek Składu Orzekającego OKK ŁOIIB
mgr inż. Jan Gałązka

BIURO PROJEKTOWO-DORADCZE
"GA-NUS"
Jadwiga Bornus - Dajęcka
90-030 Łódź, ul. Piotrowa 26/31
NIP 728-109-90-85 REG. 4713[illegible]76

ŁÓDZKA OKRĘGOWA IZBA INŻYNIERÓW BUDOWNICTWA

STAROSTWO POWIATOWE W ŁODZI
ul. Sienkiewicza nr 3
90-954 Łódź-4 Skr. 92

Pan Marcin Kozikowski jest upoważniony do:

1) projektowania, sprawdzania projektów architektoniczno-budowlanych i sprawowania nadzoru autorskiego oraz kierowania budową lub innymi robotami budowlanymi, związanymi z obiektem budowlanym takim jak: sieci i instalacje cieplne, wentylacyjne, gazowe, wodociągowe i kanalizacyjne, z doborem właściwych urządzeń w projekcie budowlanym oraz ich instalowaniem w procesie budowy lub remontu, zgodnie z art. 14 ust. 3 pkt 1 i 3 Prawa budowlanego i § 23 ust. 1 Rozporządzenia MTiB;
2) sporządzania projektu zagospodarowania działki lub terenu, zgodnie z § 15 Rozporządzenia MTiB;
3) kierowania wytwarzaniem konstrukcyjnych elementów budowlanych oraz nadzorowania i kontroli technicznej wytwarzania tych elementów oraz do wykonywania nadzoru inwestorskiego, zgodnie z art. 13 ust. 3 Prawa budowlanego;
4) sprawowania kontroli technicznej utrzymania obiektów budowlanych, zgodnie z art. 13 ust. 4 Prawa budowlanego z zastrzeżeniem art. 62 ust. 5 Prawa budowlanego.

Skład Orzekający Okręgowej Komisji Kwalifikacyjnej
Łódzkiej Okręgowej Izby Inżynierów Budownictwa:

Przewodniczący Składu Orzekającego OKK ŁOIIB
mgr inż. Wacław Sawicki

Członek Składu Orzekającego OKK ŁOIIB
mgr inż. Zbigniew Cichoński

Członek Składu Orzekającego OKK ŁOIIB
mgr inż. Jan Gałązka

ŁÓDZKA OKRĘGOWA IZBA INŻYNIERÓW BUDOWNICTWA

Otrzymują:

1. Marcin Kozikowski
   ul. Hubala 2 m. 42
   94-048 Łódź;
2. Rada Łódzkiej Okręgowej Izby Inżynierów Budownictwa;
3. Główny Inspektor Nadzoru Budowlanego;
4. a/a.

BIURO PROJEKTOWO-DORADCZE
"GA-NUS"
Jadwiga Bornys - Dalecka
90-030 Łódź, ul. Nowa 20/31
NIP 728-109-90-85 REG. 4713376

STAROSTWO POWIATOWE W ŁODZI
ul. Stanisławowska 3
90-954 Łódź-4 Skr. 92
5-06.09.00.01.02

WARUNKI TECHNICZNE

~~REMONTU/MODERNIZACJI~~ / PRZEBUDOWY ~~/BUDOWY~~ * GAZOCIĄGU I PRZYŁĄCZY

Nr: LTMS / G / 78 / 2009 z dn. 25.08.2009

OKREŚLONE PRZEZ: MAZOWIECKA SPÓŁKA GAZOWNICTWA sp. z o.o.
ODDZIAŁ ZAKŁAD GAZOWNICZY ŁÓDŹ
DZIAŁ ZARZĄDZANIA MAJĄTKIEM SIECIOWYM
SEKCJA SIECI

w oparciu o wystąpienie Inwestora i dane techniczne gazociągu i przyłączy wymagających przebudowy

---

I. DANE INWESTORA (ZLECENIODAWCY):

Biuro Projektowo – Doradcze „GA - NUS" Jadwiga Bornus – Dalecka

Adres: **90 – 030 Łódź, ul. Nowa 29/31**

reprezentujące Urząd Gminy NOWOSOLNA

Adres: **92 – 703 Łódź, ul. Rynek Nowosolna 1**

II. CHARAKTERYSTYKA OBIEKTU:

Rodzaj obiektu: **gazociąg wraz z przyłączami**

Lokalizacja:

Miejscowość : KALONKA

Gmina (Dzielnica): NOWOSOLNA

Ulica: KALONKA

Odcinek: **od wys. dz. nr 127/6 do wys. dz. nr 152/15 w ulicy Kalonka**

Jednostka eksploatująca: Rejon Dystrybucji Gazu Łódź Północ

Adres: 90-042 Łódź ul. Targowa 18

III. PARAMETRY TECHNICZNE OBIEKTU DOCELOWEGO:

- ciśnienie robocze (OP): **250** kPa
- maksymalne ciśnienie robocze (MOP): **500** kPa
- klasa lokalizacji gazociągu: **pierwsza**
- <u>gazociąg:</u>

ul. Kalonka (skrzyżowanie ul. Kalonka z dz. nr 127/6)

Ø 40 PE L = ok. 3 mb, istn. - **na docel.: Ø 40 PE SDR 11 L = ok. 3 mb,**

ul. Stokrotkowa (skrzyżowanie ul. Kalonka/Stokrotkowa)

Ø 63 PE L = ok. 3 mb, istn. - **na docel.: Ø 63 PE SDR 11 L = ok. 3 mb,**

ul. Kalonka (skrzyżowanie ul. Kalonka z dz. nr 152/12)

Ø 40 PE L = ok. 3 mb, istn. - **na docel.: Ø 40 PE SDR 11 L = ok. 3 mb,**

- <u>przyłącza:</u>
- na wys. dz. 128/1:

Ø 25 PE L = ok. 3 mb, istniejące - **na docelowo Ø 25 PE SDR 11 L = ok. 3 mb,**

STAROSTWO POWIATOWE W ŁODZI
ul. Sienkiewicza nr 3
90-956 Łódź-4 Skr. 92

- na wys. dz. 152/14:

Ø 25 PE L = ok. 3 mb, istniejące - **na docelowo Ø 25 PE SDR 11 L = ok. 3 mb,**

- na wys. dz. 152/15:

Ø 25 PE L = ok. 3 mb. istniejące - **na docelowo Ø 25 PE SDR 11 L = ok. 3 mb,**

- zalecenia dotyczące armatury sieciowej:

Uzgodnić w Rejonie Dystrybucji Gazu Łódź Północ.

- warunki dodatkowe:

1. Istniejącą sieć gazową średniego ciśnienia w rejonie ul. Kalonka należy przebudować w technologii polietylenowej, w tej samej trasie. zmieniając jej zagłębienie ze względu na kolizję wysokościową z projektowanym rowem odwadniającym jedynie w miejscach kolizji.
2. Projekty techniczne winny zawierać miejsca trwałych odcięć przewodów gazowych wyłączanych z eksploatacji, oraz ich demontaż lub zamulenie.
3. Na modernizację gazociągu oraz przyłączy opracować odrębne dokumentacje. Projekt sieci należy uzgodnić w Dziale Zarządzania Majątkiem Sieciowym, natomiast projekty przyłączy należy uzgodnić w Rejonie Dystrybucji Łódź Północ.
4. W przypadku wystąpienia na etapie projektowania niezgodności z niniejszymi warunkami, należy je doprecyzować z wydającym.

IV. TECHNOLOGIA BUDOWY:

Wykonanie obiektu metodą:

- zgodnie z projektem

V. PRACE PRZEŁĄCZENIOWE:

Przy opracowywaniu procesu prac przełączeniowych należy uwzględnić poniższe zalecenia:
Należy opracować schemat przełączeń uwzględniający lokalizację i rodzaj armatury odcinającej istniejącej i projektowanej, oraz sposób włączenia do czynnej sieci gazowej, oraz uzgodnić go we właściwej terenowo jednostce eksploatacyjnej w celu wykonania przełączeń.
Prace przełączeniowe należy zlecić do Rejonu Dystrybucji Gazu Łódź Północ.

VI. WYMAGANIA DOTYCZĄCE REALIZACJI:

VI.1 Gazociągi i przyłącza powinny odpowiadać wymaganiom określonym w Rozporządzeniu Ministra Gospodarki z dnia 30.07.2001 r. w sprawie warunków technicznych jakim powinny odpowiadać sieci gazowe (Dz.U nr 97/01) oraz innym przepisom aktualnie obowiązującym w tym zakresie, a w szczególności normom zakładowym PGNiG S.A.

VI.2 Przy projektowaniu i wykonywaniu gazociągów i przyłączy w zakresie wymagań jakościowych w spawalnictwie projektujący i wytwarzający powinni stosować się do instrukcji „ Spawalnictwo. Wytyczne MSG Sp. z o.o. w zakresie spawalniczych wymagań jakościowych przy remontach, modernizacji, przebudowie i budowie stacji gazowych średniego ciśnienia i gazociągów stalowych wykonywanych przez wykonawców zewnętrznych" (IW-06.09.01.02)

VI.3 Dla prac budowlanych z wykorzystaniem tworzyw sztucznych obowiązują instrukcje: IW-06.09.00.02 "Sieci gazowe polietylenowe. Projektowanie, budowa, użytkowanie. „ IW-06.09.00.03 „Wytyczne realizacji sieci gazowych z poliamidu w MOZG. wersja I - maj 1994", IW-06.09.00.04 „ Warunki stosowania łuków segmentowych z polietylenu w MOZG".

VI.4 Podczas projektowania i realizacji należy przestrzegać obowiązujących w MSG procedur i instrukcji.

VI.5 Projekt Techniczny winien przewidywać możliwość etapowania realizacji inwestycji i jej koordynację z planowanymi w przedmiotowym rejonie pracami drogowymi.

VI.6 Inne: **Projekt techniczny winien zawierać dla całego przebiegu sieci gazowej tytuły prawne, mające postać oświadczenia złożonego w formie aktu notarialnego, o ustanowieniu ograniczonego prawa rzeczowego – służebności przesyłu na rzecz Mazowieckiej Spółki Gazownictwa sp. z o.o., oraz wpisanie powyższego prawa do księgi wieczystej nieruchomości.**
W przypadku przebiegu sieci gazowej przez tereny publiczne (w szczególności drogi publiczne oraz nieruchomości będące własnością jednostek samorządu terytorialnego lub Skarbu Państwa), dopuszcza się uzyskanie tytułu prawnego w formie innej niż określonej w poprzednim akapicie.

VII. WARUNKI FINANSOWANIA:

Koszty inwestycji poniesie Inwestor.

VIII. WAŻNOŚĆ WARUNKÓW:

Warunki Techniczne są ważne do dnia: **25.08.2010 roku.**

Po upływie daty ważności należy wystąpić z wnioskiem o ponowne wydanie Warunków Technicznych.

IX. WYKAZ ZAŁĄCZNIKÓW:

załącznik 1 – wymagania dotyczące dokumentacji projektowej *

Wszelkie zmiany w Warunkach Technicznych może dokonać tylko jednostka wydająca niniejszy dokument na pisemny wniosek strony zainteresowanej.

Sekcja Sieci	SPECJALISTA	
PRACOWNIK	ds. Zarządzania Majątkiem Sieciowym	ZASTĘPCA DYREKTORA ODDZIAŁU
Rafał Niewinny	Aleksandra Minkiewicz	Bogusława Gutowska
.....	.....	.....
Przygotował	określił	zatwierdził

X. PRZYJĘCIE DO REALIZACJI:

Przyjęto do realizacji według wyżej określonych Warunków Technicznych:

.....	.....
data	podpis

Wymagania dotyczące dokumentacji projektowej

1. Zakres i forma dokumentacji projektowej.

Dokumentacja projektowa (zwana dalej „projektem") powinna spełniać wymagania zawarte w Rozporządzeniu Ministra Infrastruktury z dnia 03.07.2003 r. (Dz. U. Nr 120 z 2003 r.) w sprawie szczegółowego zakresu i formy projektu budowlanego, a w szczególności powinna zawierać:

a) część opisową, obejmującą:
- stronę tytułową z nazwą i adresem projektowanego obiektu oraz nazwą inwestora numer umowy i zlecenia,
- spis zawartości projektu zawierający jednoznaczną „lokalizację" załączników i rysunków wchodzących w skład projektu,
- uzasadnienie wykonania opracowania dokumentacji i jej realizacji
- uzasadnienie przyjętych rozwiązań technicznych dotyczących zakresu prac budowlanych popartych uzasadnieniem ekonomicznym,
- opis projektowanego obiektu z wyszczególnieniem zakresów rzeczowych poszczególnych jego części (średnice, długości),
- opis zastosowanych rozwiązań technicznych i technologii prowadzenia robót,
- określenie sposobu włączenia do sieci gazowej i prac przełączeniowych,
- specyfikację materiałów w rozbiciu na elementy składowe projektu (gazociąg – przyłącze – instalacja),

b) część rysunkową, obejmującą:
- mapa z uzgodnieniem ZUD,
- projekt zagospodarowania działki lub terenu uzgodniony z rzeczoznawcą do spraw zabezpieczeń przeciwpożarowych z zaznaczeniem projektowanego obiektu – przy projekcie przyłączy,
- schemat istniejących gazociągów (bądź projektowanych w ramach odrębnych opracowań) i ewentualnych wyłączeń – przy projekcie gazociągów schemat wyłączeń należy uzgodnić we właściwej terenowo jednostce eksploatacyjnej.
- rysunek montażowy projektowanych gazociągów, przyłączy i ewentualnie instalacji zewnętrznych (podziemnych) z określeniem typu szafek, średnicy kurka głównego itp. W przypadku projektu przyłącza do odbiorcy pobierającego gaz w ilości powyżej 60 m^3n/h należy zaznaczyć granicę eksploatacji dostawcy gazu,
- w przypadku lokalizacji kurka głównego na ścianie budynku – widok elewacji z lokalizacją szafki (dotyczy tylko budynków objętych ochroną konserwatorską zabytków),
- profil podłużny projektowanej sieci gazowej – w przypadkach szczególnych (przejście pod jezdnią, rowem itp.) oraz braku projektowanych rzędnych wysokościowych - jeśli wymagany,
- w przypadku zastosowania nietypowych rozwiązań – rysunki szczegółowe,
- rysunek lub mapa z projektowanymi rzędnymi wysokościowymi,

oraz przy projektach instalacji wewnętrznych:
- rzuty kondygnacji budynku z naniesionym przebiegiem instalacji,
- rozwinięcie instalacji.

c) część kosztową
- przedmiar robót,
- kosztorys inwestorski

d) uzgodnienia i opinie wynikające z zaleceń ZUD

ARDSTWO POWIATOWE W ŁODZI
ul. Sienkiewicza nr 3
90-951 Łódź-1 Skr. 92

e) załączniki w sposób trwały związane z projektem:
- warunki techniczne remontu / modernizacji / przebudowy / budowy gazociągu,
- wypis z miejscowego planu zagospodarowania przestrzennego terenu – w przypadku jego braku – decyzja lokalizacji inwestycji celu publicznego lub decyzja o warunkach zabudowy i zagospodarowania terenu wraz z załącznikiem graficznym wydanym przez odpowiedni urząd,
- oświadczenie w formie aktu notarialnego o ustanowieniu na rzecz przedsiębiorstwa gazowniczego i jego następców prawnych nieodpłatnego prawa użytkowania na czas eksploatacji sieci gazowej dla pasa gruntu pod którym zostanie ona ułożona,
- w przypadku konieczności włączenia projektowanej sieci na terenie prywatnym (istniejący gazociąg jest na terenie prywatnym) – zgoda właściciela posesji w formie oświadczenia poświadczona przez notariusza,
- opinia ZUD,
- kserokopia map ZUD,

f) decyzja ostateczna o pozwoleniu na budowę.

2. Ilość egzemplarzy projektu i kopie uprawnień.

a) projekty sieci i przyłączy gazowych winny być opracowane i przekazane do przedsiębiorstwa gazowniczego w min. pięciu egzemplarzach.

b) projekty instalacji gazowych winny być opracowane i przekazane do przedsiębiorstwa gazowniczego w min. czterech egzemplarzach – jeśli wymagane.

c) do dwóch egzemplarzy projektu należy dołączyć kopię potwierdzenia przygotowania zawodowego (uprawnień budowlanych) oraz aktualne zaświadczenie o przynależności do Okręgowej Izby Inżynierów Budownictwa:
- projektanta oraz sprawdzającego – przy projekcie sieci
- projektanta – przy projekcie przyłączy i instalacji.

PGE Dystrybucja Łódź sp. z o.o.
ul. Tuwima 58, 90-021 Łódź
Centrum Zgłoszeniowe: (+48 42) 675 30 00
Faks: (+48 42) 675 10 60
e-mail: kontakt@lze-dystrybucja.pl

STAROSTWO POWIATOWE W ŁODZI
ul. Sienkiewicza nr 3
90-954 Łódź-4 Skr. 92

Zgierz, 21.09.2009 r.

L.dz. TG-4/ZW/p. 9053/w. 22699/2009

Biuro Projektowo Doradcze
"GA – NUS"
Jadwiga Bornus - Dalecka
ul. Nowa 29/31
90-030 Łódź

TG-4/ZW/121/2009

W odpowiedzi na Państwa pismo w sprawie wydania warunków technicznych przebudowy istniejącej sieci elektroenergetycznej przy drodze gminnej w miejscowości Kalonka w Gminie Nowosolna, należącej do PGE Dystrybucja Łódź sp. z o.o. informujemy, że przebudowa sieci energetycznej wymaga opracowania dokumentacji techniczno-prawnej, którą należy sporządzić w oparciu o poniższe wytyczne:

1. Zaprojektować i przebudować kolidujące fragmenty linii z zachowaniem norm PN-E-76/5125 i PN-E-05100.
2. Prace wymienione w pkt. 1 inwestor wykonuje na własny koszt i we własnym zakresie.
3. Wybudowane fragmenty linii inwestor przekaże na majątek PGE Dystrybucja Łódź sp. z o.o. mocą odpowiedniej umowy, w zamian za zdemontowaną kolidującą sieć.
4. Na przebudowę linii elektroenergetycznych i urządzeń oświetlenia ulicznego należy opracować projekt budowlano-wykonawczy. W przypadku zwiększenia mocy przyłączeniowej należy złożyć w PGE Dystrybucja Łódź sp. z o.o. wniosek o określenie warunków przyłączenia.

STAROSTWO POWIATOWE W ŁODZI
ul. Sienkiewicza nr 3
90-954 Łódź Skr. 22

5. Naniesienia istniejącej infrastruktury energetycznej winien dokonać projektant, na etapie opracowania dokumentacji. Informacje na temat istniejącego uzbrojenia SN i nn są dostępne dla projektantów w Oddziale Zgierz Wydziału Gospodarki Majątkiem Sieciowym - Zgierz ul. Wschodnia 1/5.
6. Szczegóły techniczne podczas projektowania należy na roboczo uzgadniać w placówkach PGE Dystrybucja Łódź sp. z o.o. wymienionych w pkt.5.
7. Projekty usunięcia kolizji winny również zawierać technologię prowadzenia prac.
8. Projekty budowlane wraz z kosztorysami, wykonane na mapach do celów projektowych w skali 1:500 należy przed uzgodnieniem w ZUDP złożyć do uzgodnienia w Wydziale Gospodarki Majątkiem Sieciowym PGE Dystrybucja Łódź sp. z o.o.
9. Przed przystąpieniem do prac projektowych konieczne jest podpisanie porozumienia określającego zakres przebudowanej sieci energetycznej (aktualne porozumienie zostało załączone do niniejszego pisma). W związku z tym prosimy o wypełnienie i podpisanie porozumienia, a następnie odesłanie do PGE Dystrybucja Łódź sp. z o.o.. Wraz z podpisanym porozumieniem należy wysłać kosztorys inwestorski określający wartość usunięcia kolizji energetycznych. Zawarcie niniejszego porozumienia dotyczącego usunięcia kolizji nastąpi po uchwałach odpowiednich organów statutowych naszej spółki.

Z poważaniem

Z upoważnienia Zarządu
PGE Dystrybucja Łódź sp. z o.o.
KIEROWNIK ODDZIAŁU ZGIERZ
Wydział Gospodarki Majątkiem Sieciowym
Wiesław Czapliński

Załączniki:

1. Porozumienie -2 egz.
2. Projekt umowy – 1 egz.

STAROSTWO POWIATOWE W ŁODZI
ul. Sienkiewicza nr 3
90-954 Łódź-4 Skr. 92

POROZUMIENIE

zawarta w dniu 18 XI 2009 w Łodzi pomiędzy:

PGE Dystrybucja Łódź sp. z o.o. z siedzibą w Łodzi przy ul. Tuwima 58, Spółką zarejestrowaną w Sądzie Rejonowym dla Łodzi Śródmieście, kapitał zakładowy 865 550 000 PLN w całości opłacony, Nr KRS 0000270200, NIP 7010049201, REGON 140805347, reprezentowaną przez:

1. Antoni Gwiazdowicz
2. Marek Zaldzic

zwanym w dalszej części umowy PGE Dystrybucja Łódź sp. z o.o.

a

Firmą/Osobą Gmina Nowosolna

reprezentowaną przez:

1. Tomasz Byszewski – Wójt Gminy
2. Mariola Dolińska – Skarbnik Gminy

zwanym w dalszej części umowy Inwestorem

o następującej treści:

§1

Z uwagi na konieczność wykonania chodnika przy drodze gminnej w miejscowości Kalonka i jego kolizję z siecią elektroenergetyczną, będącą własnością PGE Dystrybucja Łódź sp. z o.o., zachodzi konieczność przebudowy sieci elektroenergetycznej.

§2

Niniejsza umowa została zawarta w celu ustalenia zasad realizacji zadania wymienionego w §1 oraz wypłaty odszkodowania (po realizacji przebudowy zgodnie z §3) przez Inwestora za zlikwidowany fragment infrastruktury elektroenergetycznej stanowiącej własność PGE Dystrybucja Łódź sp. z o.o.

§3

Mocą niniejszej umowy Inwestor:

1. pozyska dokumentację techniczną i prawną na usunięcie kolizji sieci elektroenergetycznej kolidującej z wykonaniem chodnika przy drodze gminnej w miejscowości Kalonka (dokumentacja techniczna podlega uzgodnieniu w PGE Dystrybucja Łódź sp. z o.o. przed uzgodnieniem w ZUDP),
2. zrealizuje własnym kosztem i staraniem usunięcie kolizji sieci elektroenergetycznej kolidującej z wykonaniem chodnika, zgodnie z zatwierdzoną dokumentacją techniczną, uzyskanymi pozwoleniami i uzgodnieniami z PGE Dystrybucja Łódź sp. z o.o.,
3. zdemontuje kolidującą sieć elektroenergetyczną zgodnie z (projektem budowlanym) dokumentacją, o której mowa w §3 p.1 oraz przekaże nieodpłatnie materiały z demontażu do magazynu PGE Dystrybucja Łódź sp. z o.o.,
4. po dokonaniu przebudowy kolidującej sieci elektroenergetycznej, o której mowa w §3 p.2, podpisze stosowną umowę, dotyczącą nabycia przez PGE Dystrybucja Łódź sp. z o.o. wybudowanych urządzeń i wypłaty odszkodowania na rzecz PGE Dystrybucja Łódź sp. z o.o., w zamian za zdemontowany fragment linii (projekt umowy został dołączony do niniejszego porozumienia).
5. po usunięciu kolizji sieci elektroenergetycznej kolidującej z wykonaniem chodnika, ustanowi nieodpłatną służebność przesyłu dla nowowybudowanych urządzeń energetycznych na rzecz nieruchomości władnącej PGE Dystrybucja Łódź sp. z o.o..

§4

Strony ustalają, że łączna wartość inwestycji nie przekroczy kwoty netto 13 947,81 złotych (słownie: dwadzieścia trzy tysiące dziewięćset czterdzieści siedem 81/100) wysokość odszkodowania za zlikwidowany fragment infrastruktury elektroenergetycznej będzie równa wartości inwestycji.

STAROSTWO POWIATOWE W ŁODZI
ul. Sienkiewicza nr 3
90-954 Łódź Skr. 92

§5

Łącznie z dokumentacją projektową, o której mowa w §3 p.1, Inwestor złoży do weryfikacji i akceptacji kosztorys inwestorski. Jeżeli wartość wynikająca z kosztorysu przekroczy kwotę podaną w §4, wówczas konieczne będzie podpisanie aneksu do niniejszej umowy, przed przystąpieniem do realizacji usunięcia kolizji.

§6

Usunięcia kolizji Inwestor dokona w oparciu o wytyczne określone przez PGE Dystrybucja Łódź sp. z o.o. stanowiące podstawę opracowania dokumentacji.

§7

Potwierdzenie usunięcia kolizji nastąpi w oparciu o komisyjnie sporządzony protokół odbioru przez służby techniczne stron, zawierający w szczególności:

1. zakres rzeczowy (określony w oparciu o dokumentacje powykonawczą),
2. zakres finansowy z załączoną kalkulacją powykonawczą,
3. dokumentację techniczną (powykonawczą) i prawną.

§8

Zatwierdzającym ze strony PGE Dystrybucja Łódź sp. z o.o. ww. protokół będzie Kierownik Wydziału Gospodarki Majątkiem Sieciowym, zaś ze strony Inwestora .....

§9

W sprawach nie uregulowanych umową zastosowanie mają odpowiednie przepisy Kodeksu Cywilnego.

§10

Zmiany niniejszej umowy wymagają zgody obu stron i zachowania formy pisemnej pod rygorem nieważności.

§11

Ewentualne spory podlegać będą jurysdykcji sądu właściwego dla PGE Dystrybucja sp. z o.o.

§12

Umowę niniejszą sporządzono w 2 jednobrzmiących egzemplarzach, po 1 dla każdej ze stron, pozostających na prawach oryginału.

INWESTOR

SKARBNIK GMINY
Mariola Dolińska

GMINA NOWOSOLNA
Rynek Nowosolna 1
92-703 Łódź

PGE Dystrybucja Łódź sp. z o.o.

CZŁONEK ZARZĄDU
Antoni Grygorcewicz

PAŃSTWO POWIATOWE W ŁODZI
ul. Sienkiewicza nr 3
90-954 Łódź-4 Skr. 92

.....

INFORMACJA

Inwestor tj.Gmina Nowosola z siedzibą Urzędu Gminy ul. Rynek Nowosolna 92-703 Łódź , informuje , że w ramach realizacji budowy chodnika w miejscowości Kalonka dopilnuje odtworzenia przez wykonawcę punktów poligonowych , które mogą zostać uszkodzone w czasie budowy po trasie w/w chodnika

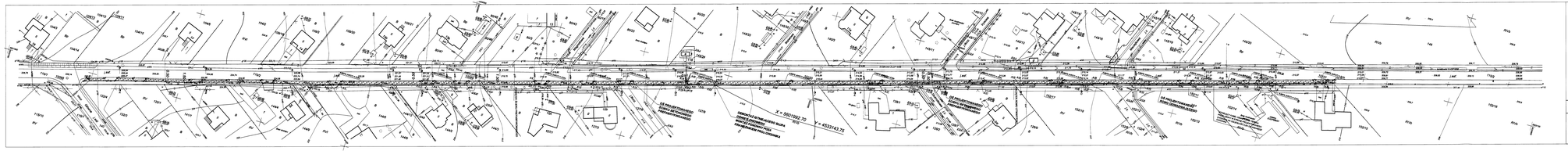
X = 6501952.70
Y = 4553143.72
DEMONTAŻ SŁUPA OŚWIETLENIOWEGO

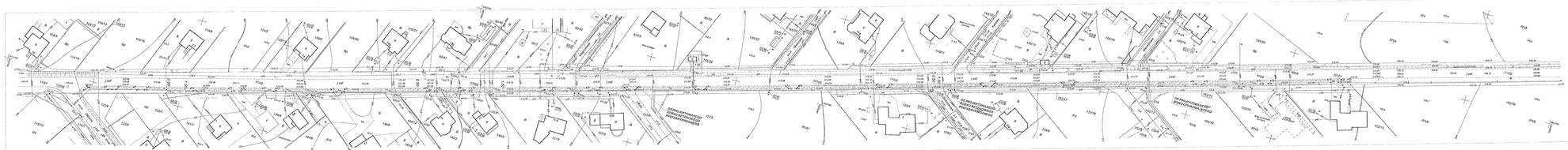
ul. Kolejowa
ul. Kolejowa
ul. Kolejowa

ZTWO POWIATOWE W ŁODZI
Sienkiewicza nr 3
954 Łódź-4 Skr. 92

ŁÓDŹ 11-12-2009

STAROSTA POWIATU
ŁÓDZKIEGO WSCHODNIEGO

ZESPÓŁ UZGADNIANIA
DOKUMENTACJI PROJEKTOWEJ
90-002 Łódź, ul. Tuwima 28
tel. 042 632-9828

OPINIA NR **924/2009**

Zespół Uzgadniania Dokumentacji Projektowej uzgadnia lokalizację obiektu:

Przedmiot opinii :
CHODNIK
RÓW
ZJAZDY
PRZEPUSTY
SIEĆ ENERGETYCZNA eNN
PRZEBUDOWA PRZYŁĄCZY GAZOWYCH

Lokalizacja obiektu : **Kalonka wg. zakresu gm. Nowosolna**

Autor opracowania: **techn. ROMAN JERZY TYRLIK , JADWIGA BORNUS - DALECKA**

Inwestor :
URZĄD GMINY NOWOSOLNA

92-703 ŁÓDŹ
RYNEK NOWOSOLNA 1

Data wpływu do zespołu: **22-10-2009**

1.Podstawa prawna opinii :
Ustawa z dnia 17 maja 1989r. Prawo Geodezyjne i Kartograficzne art.27 ust.2 pkt. 1, art.28 ust. 1 (Dz.U. z 2005r. nr 240 poz.2027 z późniejszymi zmianami), Rozporządzenie Ministra Rozwoju Regionalnego i Budownictwa z dnia 2 kwietnia 2001 roku w sprawie geodezyjnej ewidencji sieci uzbrojenia terenu oraz zespołów uzgadniania dokumentacji projektowej (Dz.U.Nr 38 poz.455),Zarządzenie nr 27/2001 z dnia 14 listopada 2001roku Starosty Powiatu Łódzkiego Wschodniego.

2.Po zrealizowaniu niniejszego obiektu, należy zlecić uprawnionej jednostce wykonawstwa geodezyjnego wykonanie geodezyjnej inwentaryzacji powykonawczej - w przypadku przewodów podziemnych - przed ich zasypaniem.

Uwagi i zalecenia:

- W rejonie istniejącego uzbrojenia podziemnego prace ziemne prowadzić sposobem ręcznym z zabezpieczeniem.
- MSG Sp. z o.o. OZG - Łódź: Prace ziemne w rejonie skrzyżowań z gazem prowadzić ręcznie pod nadzorem RDG Łódź - Północ. / R. Glinkowski /
- W rejonie drzew prace ziemne prowadzić sposobem ręcznym,bez naruszania systemu korzeniowego.

Z up. Starosty
DYREKTOR PODGiK
Andrzej Bartos