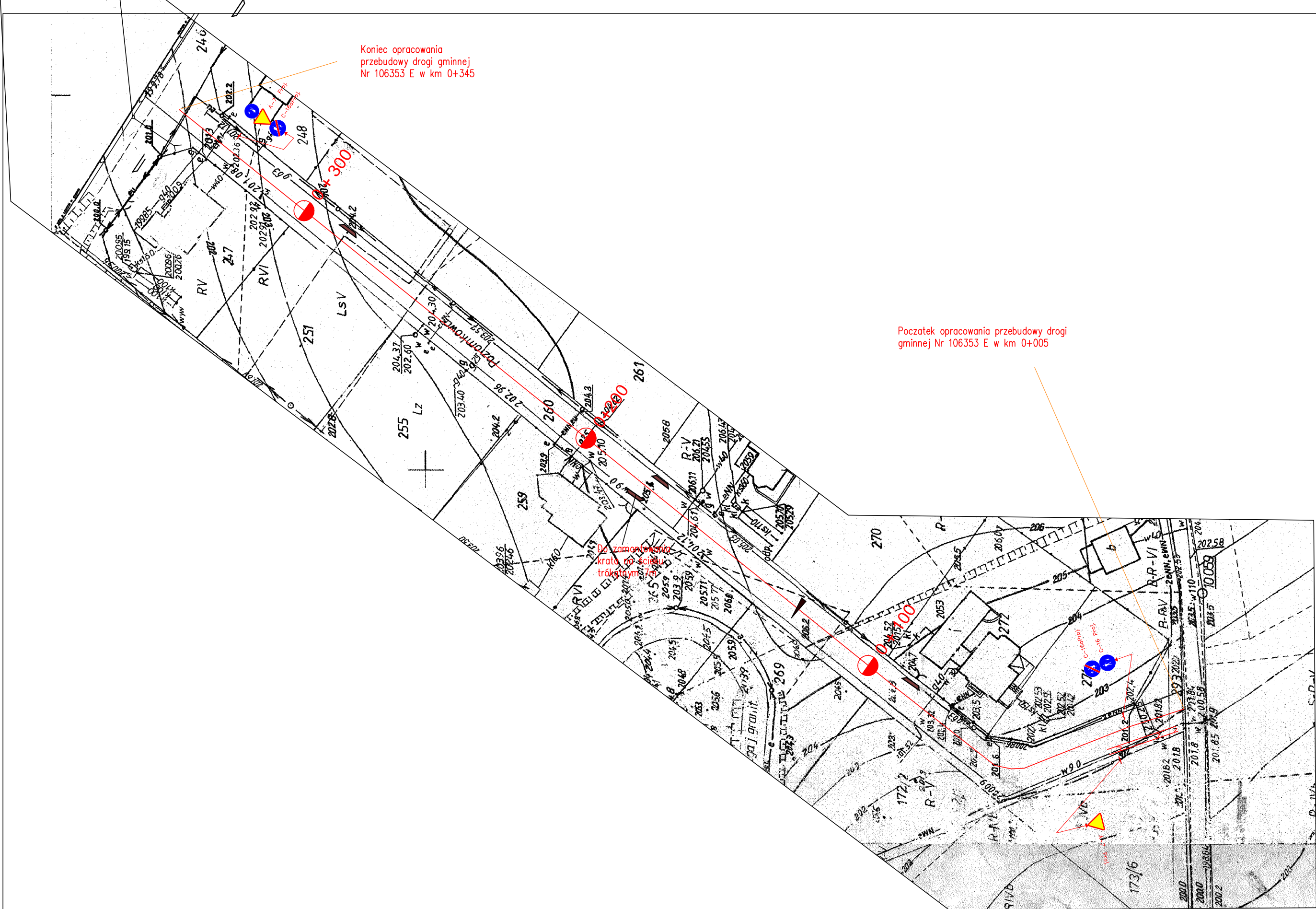


Koniec opracowania  
przebudowy drogi gminnej  
Nr 106353 E w km 0+345

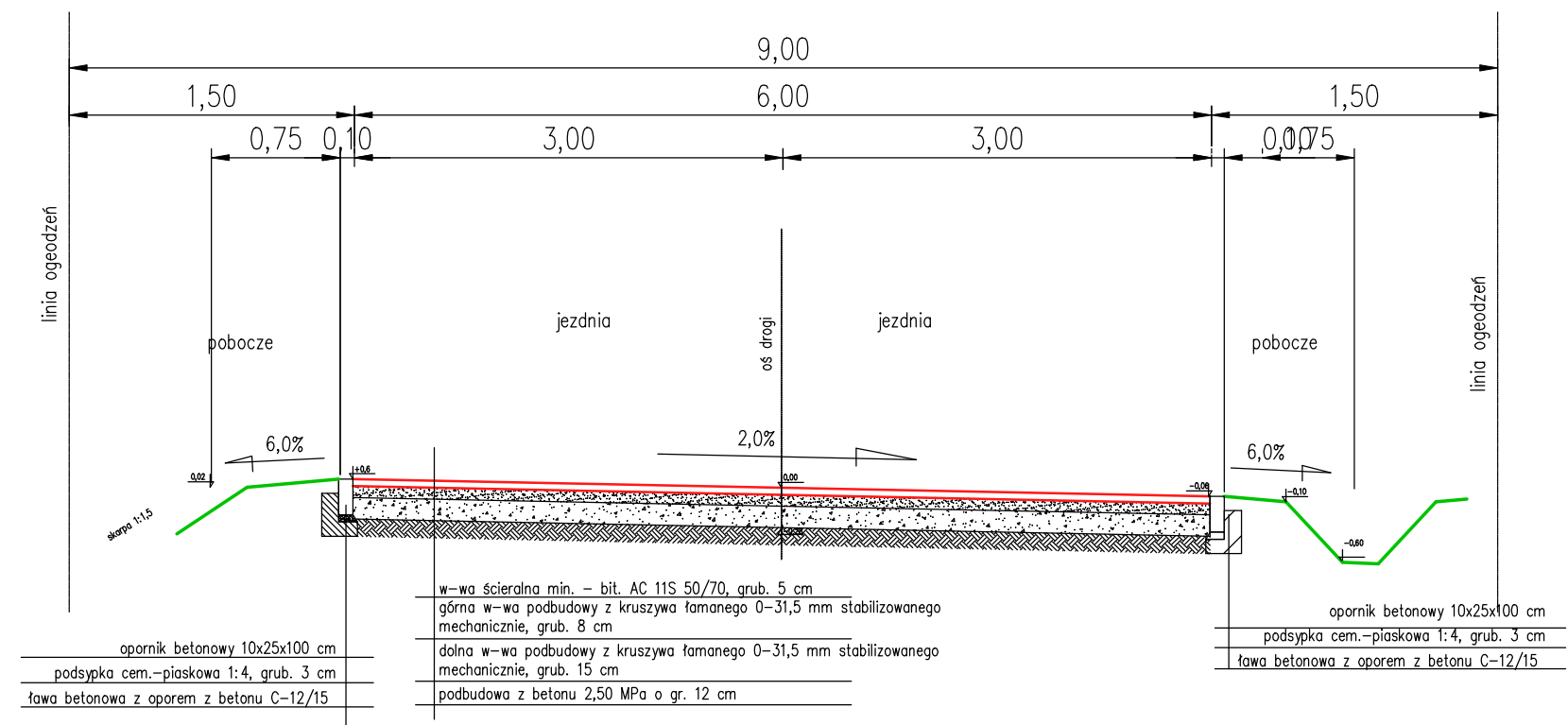
Początek opracowania przebudowy drogi  
gminnej Nr 106353 E w km 0+005

Obiekt	Przebudowa drogi gminnej Nr 106353 E		SKALA 1:1000	
Rysunek	Projekt zagospodarowania terenu			
Funkcja:	imię i nazwisko	nr uprawnień	podpis	
Projektował:	Radosław Pliszkiewicz			
Projektował:	Jacek Killman			
Data	08.2017 r.		NR RYS.	1



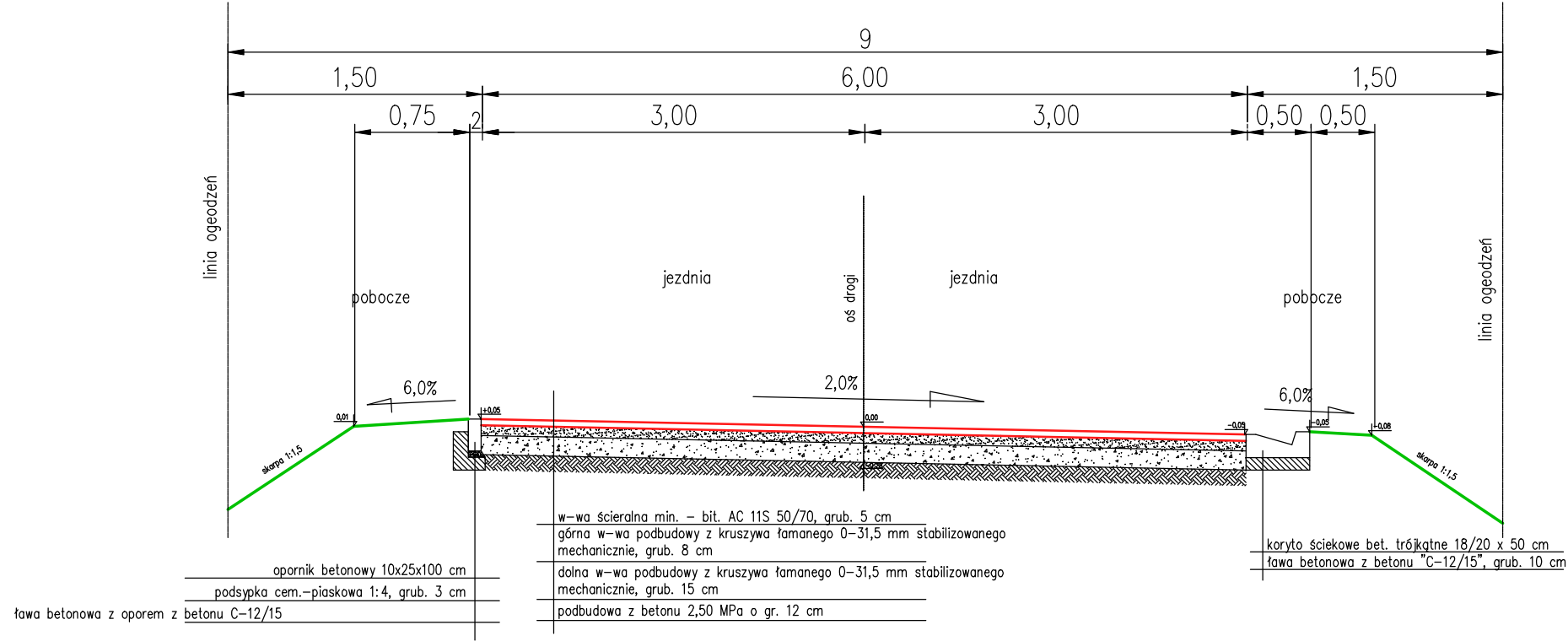
Obiekt	Przebudowa drogi gminnej Nr 106353 E		SKALA 1:1000	
Rysunek	Profil podłużny			
Funkcja:	imię i nazwisko	nr uprawnień	podpis	
Projektował:	Radosław Pliszkiewicz			
Projektował:	Jacek Killman			
Data	08.2017 r.		NR RYS.	2

PRZEKRÓJ NA PROSTEJ  
odcinek od km 0+008 do km 0+028



Obiekt	Przebudowa drogi gminnej Nr 106353 E		SKALA 1:1000	
Rysunek	Przekrój poprzeczny			
Funkcja:	imię i nazwisko	nr uprawnień	podpis	
Projektował:	Radosław Pliszkiewicz			
Projektował:	Jacek Killman			
Data	08.2017 r.		NR RYS.	3a

PRZĘKRÓJ NA PROSTEJ  
odcinek od km 0+028 do km 0+345



Obiekt	Przebudowa drogi gminnej Nr 106353 E			SKALA 1:1000	
Rysunek	Przekrój poprzeczny				
Funkcja:	imię i nazwisko	nr uprawnień	podpis		
Projektował:	Radosław Pliszkiwcz				
Projektował:	Jacek Killman				
Data	08.2017 r.		NR RYS.	3b	